

**UCHWAŁA NR LXVI/637/23
RADY MIEJSKIEJ W OZIMKU**

z dnia 30 października 2023 r.

w sprawie przyjęcia Gminnego Programu Rewitalizacji Gminy Ozimek na lata 2024-2030

Na podstawie art. 18 ust. 2 pkt 15 ustawy z dnia 8 marca 1990 r. o samorządzie gminnym (Dz.U. z 2023 r. poz. 40, 572, 1463, 1688) oraz art. 14 ust. 1 i art. 19 ustawy z dnia 9 października 2015 r. o rewitalizacji (Dz. U. z 2021 r. poz. 485, z 2023r. poz. 28, 1688) Rada Miejska w Ozimku uchwała, co następuje:

§ 1. Przyjmuje się Gminny Program Rewitalizacji Gminy Ozimek na lata 2024-2030, stanowiący załącznik do niniejszej uchwały.


§ 2. Wykonanie uchwały powierza się Burmistrzowi Ozimka.

§ 3. Uchwała wchodzi w życie z dniem podjęcia.

Przewodnicząca Rady
Miejskiej w Ozimku

Aldona Koczur

Załącznik do uchwały Nr LXVI/637/23
Rady Miejskiej w Ozimku
z dnia 30 października 2023 r.



Gminny Program Rewitalizacji Gminy Ozimek na lata 2024-2030





Spis treści

1. Wprowadzenie	5
2. Podstawa prawna	5
Wykaz pojęć zastosowanych w opracowaniu.....	6
3. Powiązania GPR z dokumentami strategicznymi i planistycznymi	8
3.1 Spójność dokumentu GPR z dokumentami strategicznymi rangi krajowej	8
3.2 Komplementarność z dokumentami strategicznymi w skali regionalnej.....	9
3.3 Opis powiązań GPR z dokumentami strategicznymi gminy	11
3.4 Zgodność z prawem wodnym	14
Plan zarządzania ryzykiem powodziowym dla obszaru dorzecza Odry	14
4. Synteza diagnozy służącej wyznaczeniu obszaru zdegradowanego i obszaru rewitalizacji.....	16
4.1 Metodyka wyznaczania obszaru zdegradowanego i obszaru rewitalizacji	16
4.2 Wyróżnione obszary statystyczne.....	17
4.3 Dobór kryteriów delimitacji.....	18
4.4 Podsumowanie.....	22
4.5 Wyznaczenie obszaru zdegradowanego i obszaru rewitalizacji.....	28
5. Szczegółowa diagnoza obszaru rewitalizacji.....	31
5.1 Obszar rewitalizacji	33
Sfera społeczna	34
Sfera gospodarcza	38
Sfera techniczna	38
Sfera środowiskowa	40
Sfera przestrzenno-funkcjonalna.....	42
5.2 Mocne i słabe strony obszaru rewitalizacji oraz potencjały dla działań rewitalizacyjnych	50
5.3 Problemy i potrzeby obszaru rewitalizacji.....	52
6. Wizja stanu obszaru rewitalizacji po przeprowadzeniu rewitalizacji.....	54
7. Cele i kierunki działań procesu rewitalizacji	55
8. Przedsięwzięcia rewitalizacyjne	58
8.1 Projekty podstawowe – przeznaczone do finansowania z FEO 2021-2027, priorytet 10.....	61
8.2 Projekty podstawowe – przeznaczone do finansowania z innych priorytetów FEO 2021-2027 lub innych źródeł finansowania	67
8.3 Pozostałe (uzupełniające) przedsięwzięcia rewitalizacyjne.....	83
9. Komplementarność i mechanizmy integrowania działań rewitalizacyjnych.....	109
9.1 Komplementarność przestrzenna	109
9.2 Komplementarność problemowa	109
9.3 Komplementarność proceduralno-instytucjonalna	109
9.4 Komplementarność międzyokresowa	110
9.5 Komplementarność źródeł finansowania	111
9.6 Podsumowanie komplementarności	113
9.7 Dostępność.....	115
10. Indykatywne ramy finansowe	116

11. Opis struktury zarządzania	121
12. System monitoringu	123
12.1 Ocena aktualności i stopnia realizacji GPR	123
12.2 Monitorowanie postępu realizacji przedsięwzięć rewitalizacyjnych	124
12.3 Aktualizacja GPR	125
12.4 Harmonogram realizacji	125
12.5 Koszty zarządzania	126
13. Upowszechnienie dokumentu i proces partycypacji społecznej	126
13.1 Upowszechnienie opracowania GPR	126
13.2 Upowszechnienie wdrażania GPR.....	128
14. GPR jako strategia IIT.....	129
15. Strategiczna Ocena Oddziaływania na Środowisko	133
16. Określenie niezbędnych zmian w uchwałach	134
17. Zmiany w zakresie planowania i zagospodarowania przestrzennego	134
17.1 Specjalna Strefa Rewitalizacji	134
17.2 Zmiany w dokumentach planowania i zagospodarowania przestrzennego	134
Spis tabel, wykresów i grafik.....	135

1. Wprowadzenie

Gminny Program Rewitalizacji Gminy Ozimek na lata 2024-2030 (GPR) to dokument opracowywany w celu realizacji zadań własnych gminy jakimi są: przygotowanie, koordynacja oraz stworzenie warunków do rewitalizacji. Rewitalizacja jest kompleksowym procesem wyprowadzania ze stanu kryzysowego obszarów zdegradowanych. Następuje ona na rzecz lokalnej społeczności, przestrzeni i gospodarki obejmując kwestie społeczne, gospodarcze, środowiskowe, przestrzenne, funkcjonalne i techniczne. Działania te, muszą być skoncentrowane terytorialnie i prowadzone w sposób zaplanowany oraz zintegrowany poprzez programy rewitalizacji. Innymi słowy GPR przedstawia w jaki sposób, w ciągu określonych lat, należy rozwiązać problemy obszaru oraz jego społeczności, poprzez znaczne zmniejszenie natężenia zjawisk kryzysowych.

Na terenie Gminy Ozimek w 2016 roku uchwalony został Lokalny Program Rewitalizacji dla Gminy Ozimek (*Uchwała nr XXXII/286/21 Rady Miejskiej w Ozimku z dnia 29 marca 2021 r.*). Projekt ten dofinansowany był w formie dotacji celowej ze środków budżetu Państwa, w tym ze środków krajowych oraz ze środków Funduszu Spójności z programu Operacyjnego Pomoc Techniczna 2014-2020. Jednakże dynamicznie zachodzące zmiany w sytuacji społeczno-gospodarczej gminy i przepisach prawa prowadzą do konieczności kontynuacji działań rewitalizacyjnych w oparciu o Gminny Program Rewitalizacji.

Gminny Program Rewitalizacji powinien zostać zrealizowany w sposób kompleksowy, aby ułatwić koordynację zaplanowanych działań oraz pomaga znaleźć narzędzia wspierające te działania. Stanowi on zobowiązanie władz gminy oraz jednostek organizacyjnych do realizacji zaplanowanych przedsięwzięć. Na podstawie dokumentu GPR można uzyskać dofinansowanie dla planowanych projektów rewitalizacyjnych pod warunkiem spełnienia wymogów i określonych wytycznych.

2. Podstawa prawna

Gminny Program Rewitalizacji Gminy Ozimek na lata 2024-2030 został opracowany na podstawie ustawy o rewitalizacji z dnia 9 października 2015 r. (Dz. U z 2021 r. poz. 485 z 2023 r. poz. 28.). Definiuje ona podstawowe wytyczne i zasady w zakresie przeprowadzania procesu rewitalizacji. Niniejszy dokument uwzględnia wszystkie niezbędne rozporządzenia w zakresie merytorycznym, jak i organizacyjnym (proces partycypacji społecznej).

Zgodnie z zapisami ww. ustawy, przeprowadzono pierwszy etap GPR, polegający na wyodrębnieniu granic obszaru zdegradowanego oraz obszaru rewitalizacji. Potwierdza to uchwała NR LVI/520/23 Rady Miejskiej w Ozimku z dnia 30 stycznia 2023 r. w sprawie wyznaczenia obszaru zdegradowanego i obszaru rewitalizacji Gminy Ozimek. W celu spełnienia wymagań ustawy przeprowadzono diagnozę służącą wyznaczeniu obszaru zdegradowanego i obszaru rewitalizacji oraz przeprowadzono konsultacje społeczne projektu tej uchwały w okresie od 01.12.2022r. do 13.01.2023r. Na podstawie przepisów

ustawy został opracowany również drugi etap GPR, którym było otwarcie naboru na projekty rewitalizacyjne. Dzięki temu lokalna społeczność mogła zaproponować swoje rozwiązania. Propozycje mieszkańców składane były w trzech formach: w formie formularza elektronicznego, korespondencji email oraz formie papierowej.

Wykaz pojęć zastosowanych w opracowaniu

Dokument GPR zawiera w sobie zasób słownictwa związanego tematycznie z przedmiotową rewitalizacją. Dla lepszego zrozumienia jego treści, przedstawiono poniżej krótkie wyjaśnienia specyficznych określeń i pojęć.

REWITALIZACJA – jest procesem całościowym, który ma wyprowadzić określone obszary w gminie ze stanu kryzysowego. Składa się na nią zespół współzależnych działań planistycznych skoncentrowanych terytorialnie w celu wzmocnienia lokalnego potencjału obszaru.

STAN KRYZYSOWY – aby stwierdzić jego występowanie, musi wystąpić duża koncentracja negatywnych zjawisk w co najmniej dwóch sferach jednocześnie: społecznej i pozaspołecznej (sferze gospodarczej, środowiskowej, przestrzenno-funkcjonalnej bądź technicznej). Ustawodawca wskazał katalog przykładowych zjawisk, mogących świadczyć o występowaniu kryzysu.

- a) społeczne – bezrobocie, ubóstwo, przestępczość, niski poziom edukacji lub kapitału społecznego, a także niewystarczający poziom uczestnictwa w życiu publicznym i kulturalnym;
- b) gospodarcze – niski stopień przedsiębiorczości, słaba kondycja lokalnych przedsiębiorstw;
- c) środowiskowe – przekraczanie standardów jakości środowiska, obecność odpadów stwarzających zagrożenie dla życia, zdrowia ludzi bądź stanu środowiska;
- d) przestrzenno-funkcjonalne – niewystarczające wyposażenie w infrastrukturę techniczną i społeczną, brak dostępu do podstawowych usług lub ich niska jakość, niedostosowanie rozwiązań urbanistycznych do zmieniających się funkcji obszaru, niski poziom obsługi komunikacyjnej;
- e) techniczne – między innymi degradację stanu technicznego obiektów budowlanych, brak funkcjonujących rozwiązań technicznych umożliwiających efektywne korzystanie z obiektów budowlanych, w szczególności w zakresie energooszczędności, ochrony środowiska i zapewnieniu dostępności osobom ze szczególnymi potrzebami.

PROGRAM REWITALIZACJI – wieloletnie przedsięwzięcia zmierzające do osiągnięcia określonego celu jakim jest przeprowadzenie skutecznej rewitalizacji gminy. Posiada konkretne ramy czasowe i jest realizowany przez stosowny Urząd. Dobrze przygotowany program rewitalizacji zawiera w sobie: wizję obszaru rewitalizacji po przeprowadzeniu procesu rewitalizacji, właściwie dobrane przedsięwzięcia rewitalizacyjne, które przyczyniają się do realizacji tych wizji oraz odpowiednie źródła finansowania całego procesu.

INTERESARIUSZ REWITALIZACJI – osoba, grupa osób lub instytucja, które mogą oddziaływać na realizację działań rewitalizacji gminy lub na które proces rewitalizacji ma znaczny wpływ. Według ustawy interesariuszami rewitalizacji mogą być:

- a) mieszkańcy obszaru rewitalizacji oraz właściele, użytkownicy wieczysti nieruchomości i podmioty zarządzające nieruchomościami znajdującymi się na tym obszarze, w tym spółdzielnie mieszkaniowe, wspólnoty mieszkaniowe, społeczne inicjatywy mieszkaniowe, towarzystwa budownictwa społecznego oraz członkowie kooperatywy mieszkaniowej współdziałający w celu realizacji na obszarze rewitalizacji inwestycji mieszkaniowej w rozumieniu art. 2 ust. 1 ustawy z dnia 4 listopada 2022 r. o kooperatywach mieszkaniowych oraz zasadach zbywania nieruchomości należących do gminnego zasobu nieruchomości w celu wsparcia realizacji inwestycji mieszkaniowych (Dz. U. z 2023 r. poz. 28);
- b) mieszkańcy gminy inni niż wymienieni w pkt 1;
- c) podmioty prowadzące lub zamierzające prowadzić na obszarze gminy działalność gospodarczą;
- d) podmioty prowadzące lub zamierzające prowadzić na obszarze gminy działalność społeczną, w tym organizacje pozarządowe i grupy nieformalne;
- e) jednostki samorządu terytorialnego i ich jednostki organizacyjne;
- f) organy władzy publicznej;
- g) podmioty, inne niż wymienione w pkt 6, realizujące na obszarze rewitalizacji uprawnienia Skarbu Państwa.

OBSZAR ZDEGRADOWANY (OZ) – to obszar gminy, na którym wykryto stan kryzysowy z nagromadzeniem negatywnych zjawisk społecznych oraz pozaspołecznych. Dozwolony jest jego podział na podobszary, również podobszary bez wspólnych granic.

OBSZAR REWITALIZACJI (OR) – zostaje wydzielony z części lub całości obszaru zdegradowanego. Charakteryzuje go istotne znaczenie dla rozwoju lokalnego gminy oraz wyjątkowo wysoka koncentracja negatywnych zjawisk. Zgodnie z zapisami ustawy o rewitalizacji OR nie może być większy niż 20% powierzchni gminy i zamieszkały przez więcej niż 30% liczby mieszkańców gminy.

3. Powiązania GPR z dokumentami strategicznymi i planistycznymi

Opracowując Gminny Program Rewitalizacji Gminy Ozimek na lata 2024-2030, należy pamiętać o zachowaniu spójności pomiędzy jego zapisami a założeniami planistycznymi dokumentów o randze krajowej, wojewódzkiej i lokalnej. Z tego powodu poniżej zaprezentowano powiązania między GPR Gminy Ozimek a dokumentami strategicznymi.

3.1 Spójność dokumentu GPR z dokumentami strategicznymi rangi krajowej

Niniejszy dokument jest spójny z celami, priorytetami oraz założeniami w skali makro przedstawionymi w poniższej tabeli.

Komplementarność z dokumentami na poziomie krajowym
<p>Krajowa Strategia Rozwoju Regionalnego 2030.</p> <p>Strategia jest podstawowym dokumentem strategicznym polityki regionalnej państwa w perspektywie do 2030 r. KSRR to zbiór wspólnych wartości, zasad współpracy rządu i samorządów oraz partnerów społeczno-gospodarczych na rzecz rozwoju kraju i województw. Dokument określa systemowe ramy prowadzenia polityki regionalnej zarówno przez rząd wobec regionów, jak i wewnątrzregionalne. Głównym celem jest efektywne wykorzystanie endogenicznych potencjałów terytoriów i ich specjalizacji dla osiągnięcia zrównoważonego kraju, co stworzy warunki do wzrostu dochodów mieszkańców Polski przy jednoczesnym osiągnięciu spójności w wymiarze społecznym, gospodarczym, środowiskowym i przestrzennym.</p> <p>Cel 1 Zwiększenie spójności rozwoju kraju w wymiarze społecznym, gospodarczym, środowiskowym i przestrzennym</p> <p>Cel 2 Wzmacnianie regionalnych przewag konkurencyjnych</p> <p>Cel 3 Podniesienie jakości zarządzania i wdrażania polityk ukierunkowanych terytorialnie</p>
<p>Krajowy Plan Odbudowy i Zwiększania Odporności (KPO)</p> <p>Projekt Krajowego Planu Odbudowy i Zwiększania Odporności (KPO) jest dokumentem programowym określającym cele związane z odbudową i tworzeniem odporności społeczno-gospodarczej Polski po kryzysie wywołanym pandemią COVID-19 oraz służące ich realizacji reformy strukturalne i inwestycje.</p> <p>CEL GŁÓWNY KPO</p> <p>Odbudowa potencjału rozwojowego gospodarki utraconego w wyniku pandemii oraz wsparcie budowy trwałej konkurencyjności gospodarki i wzrost poziomu życia społeczeństwa w dłuższym horyzoncie czasowym</p> <p>CELE SZCZEGÓŁOWE</p> <p>I. Jakościowy, innowacyjny rozwój gospodarki prowadzący do zwiększania jej produktywności, uwzględniający transformację cyfrową kraju i społeczeństwa</p> <p>II. Zielona transformacja gospodarki oraz rozwój zielonej, inteligentnej mobilności</p> <p>III. Wzrost kapitału społecznego i jakości życia, w szczególności poprzez zapewnienie poprawy stanu zdrowia obywateli oraz wyższej jakości edukacji i umiejętności dostosowanych do potrzeb nowoczesnej gospodarki</p> <p>CEL HORYZONTALNY: Wzmacnianie spójności społecznej i terytorialnej kraju</p> <p>CELE KOMPONENTÓW:</p> <p>A. Odporność i konkurencyjność gospodarki Zapewnienie odporności gospodarki na kryzysy oraz tworzenia wysokiej jakości miejsc pracy</p> <p>B. Zielona energia i zmniejszenie energochłonności Ograniczenie negatywnego oddziaływania gospodarki na środowisko, przy jednoczesnym zapewnieniu konkurencyjności i bezpieczeństwa energetycznego oraz ekologicznego kraju</p> <p>C. Transformacja cyfrowa Wzmocnienie przemian cyfrowych w sektorze publicznym, społeczeństwie i gospodarce</p> <p>D. Efektywność, dostępność i jakość systemu ochrony zdrowia Sprawne funkcjonowanie systemu ochrony zdrowia oraz poprawa efektywności, dostępności oraz jakości świadczeń zdrowotnych</p> <p>E. Zielona, inteligentna mobilność Rozwój zrównoważonego, bezpiecznego i odpornego systemu transportowego, zapewniającego odpowiednią obsługę potrzeb gospodarki i społeczeństwa</p>

F. Poprawa jakości instytucji i warunków realizacji Krajowego Planu Odbudowy i Zwiększania Odporności
Poprawa klimatu inwestycyjnego i stworzenie warunków dla skutecznej realizacji Krajowego Planu Odbudowy i Zwiększania Odporności

Realizację celu szczegółowego III wspierać będą także interwencje w ramach Komponentu A (kadry dla nowoczesnej gospodarki, efektywne instytucje na rzecz rynku pracy) oraz Komponentu C (e-kompetencje, cyfrowa infrastruktura szkół).

Strategia na rzecz Odpowiedzialnego Rozwoju do roku 2020 (z perspektywą do 2030 r.)

Strategia została przyjęta przez Radę Ministrów 14 lutego 2017 r. i jest aktualizacją średniookresowej strategii rozwoju kraju, tj. Strategii Rozwoju Kraju 2020. SOR jest obowiązującym i kluczowym dokumentem w obszarze średnio- i długofalowej polityki gospodarczej. Dokument formułuje model rozwoju kraju będący odpowiedzią na wyzwania stojące przed polską gospodarką.

Głównym celem SOR jest „Tworzenie warunków dla wzrostu dochodów mieszkańców Polski przy jednoczesnym wzroście spójności w wymiarze społecznym, ekonomicznym, środowiskowym i terytorialnym”.

Cele szczegółowe:

I. Trwały wzrost gospodarczy oparty coraz silniej o wiedzę, dane i doskonałość organizacyjną:

- Wzrost zdolności polskiego przemysłu do sprostania globalnej konkurencji
- Zwiększenie innowacyjności polskich przedsiębiorstw na rynku krajowym i rynkach zagranicznych
- Przemiany strukturalne sektora
- Nowe formy działania i współpracy
- Nowoczesne instrumenty wsparcia
- Trwałe zwiększanie stopy inwestycji i ich jakości w dłuższej perspektywie, przy większym wykorzystaniu środków krajowych
- Zwiększanie umiędzynarodowienia polskiej gospodarki
- Zwiększanie towarów zaawansowanych technologicznie

II. Rozwój społecznie wrażliwy i terytorialnie zrównoważony:

- Poprawa dostępności usług świadczonych w odpowiedzi na wyzwania demograficzne
- Wzrost i poprawa wykorzystania potencjału kapitału ludzkiego na rynku pracy
- Zrównoważony rozwój kraju wykorzystujący indywidualne potencjały endogeniczne poszczególnych terytoriów
- Wzmacnianie regionalnych przewag konkurencyjnych w oparciu o specjalizacje gospodarcze i nowe nisze rynkowe
- Podniesienie skuteczności i jakości wdrażania polityk ukierunkowanych terytorialnie na wszystkich szczeblach zarządzania

III. Skuteczne państwo i instytucje służące wzrostowi oraz włączeniu społecznemu i gospodarczemu.

- Uproszczenie prawa zapewniające lepsze warunki dla działalności gospodarczej i realizacji potrzeb obywateli
- Inkluzywne i skuteczne instytucje publiczne- dostępne i otwarte dla obywateli oraz przedsiębiorstw
- Budowa zintegrowanego systemu planowania społeczno-gospodarczego i przestrzennego
- Cyfrowe państwo usługowe
- Stabilne, efektywne i zrównoważone finanse publiczne
- Wykorzystanie środków z budżetu Unii Europejskiej w sposób przekładający się na trwałe efekty rozwojowe

3.2 Komplementarność z dokumentami strategicznymi w skali regionalnej

Wszystkie cele strategiczne zaproponowane w Gminnym Programie Rewitalizacji dla Gminy Ozimek na lata 2024-2030 są zgodne i nawiązują do przedstawionych poniżej regionalnych dokumentów strategicznych.

Komplementarność z dokumentami na poziomie regionalnym

Strategia Rozwoju Województwa Opolskiego Opolskie 2030

Strategia rozwoju województwa wskazuje główne wyzwania, a także cele rozwojowe regionu do zrealizowania przez samorząd województwa oraz inne podmioty. Stanowi też punkt odniesienia dla innych dokumentów strategicznych, programowych i planistycznych tworzonych na poziomie regionalnym oraz lokalnym.

CEL STRATEGICZNY 1:
CZŁOWIEK I RELACJE – MIESZKAŃCY GOTOWI NA WYZWANIA I TWORZĄCY OTWARTĄ WSPÓLNOTĘ

Cele operacyjne:

- Trwałe więzi społeczne
- Wykwalifikowani mieszkańcy
- Rozwinięte i dostępne usługi
- Bezpieczny region

CEL STRATEGICZNY 2:

ŚRODOWISKO I ROZWÓJ – ŚRODOWISKO ODPORNE NA ZMIANY KLIMATYCZNE I SPRZYJAJĄCE ROZWOJOWI

- Opolskie zeroemisyjne
- Przyjazne środowisko i racjonalna gospodarka zasobami
- Wysokie walory przyrodniczo-krajobrazowe

CEL STRATEGICZNY 3:

SILNA GOSPODARKA – GOSPODARKA INTELIGENTNA WZMACNIAJĄCA KONKURENCYJNOŚĆ REGIONU

- Gospodarka otwarta na współpracę
- Silne branże
- Region dostępny komunikacyjnie
- Ceniona marka regionu

Plan zagospodarowania przestrzennego województwa opolskiego

Zgodnie z przyjętym podziałem terytorialnym województwa opolskiego Ozimek stanowi część miejskiego obszaru funkcjonalnego Aglomeracji Opolskiej. Przyjęty GPR realizuje następujące cele i kierunki działania dla MOF OW- Aglomeracji Opolskiej:

Cel 1. Wzmocnienie pozycji konkurencyjnej Aglomeracji Opolskiej

Kierunek działania:

- 1.4 Wzmacnianie powiązań instytucjonalnych, społecznych i infrastrukturalnych (działanie: wykorzystanie instrumentów planowania i zagospodarowania przestrzennego do realizacji wspólnej polityki przestrzennej aglomeracji)
- 1.6. Kreowanie pozytywnego wizerunku aglomeracji (działanie: rewitalizacja obszarów zdegradowanych i centrów zabytkowych miast)

Cel 4. Poprawa ładu przestrzennego

Kierunek działania:

- 4.2. Rewitalizacja terenów o szczególnym nasileniu problemów społecznych, ekonomicznych i przestrzennych

Wojewódzka Strategia w Zakresie Polityki Społecznej na lata 2016-2025

Celem głównym jest wspieranie działań i rozwój instytucji służących zabezpieczeniu podstawowych potrzeb mieszkańców województwa opolskiego, a także integracja społeczeństwa regionu poprzez wzmocnienie aktywności mieszkańców i współdziałanie instytucji publicznych, komercyjnych oraz organizacji pozarządowych

Cel strategiczny 1. Bezpieczna i aktywna rodzina

1.1. Wzmocnienie funkcji opiekuńczej i wychowawczej rodzin

1.2. Wzmocnienie systemu pieczy zastępczej oraz wsparcie dla usamodzielniających się wychowanków pieczy zastępczej

1.3. Zwiększenie bezpieczeństwa publicznego i socjalnego rodzin

Cel strategiczny 2. Opolski model wsparcia i aktywizacji seniorów

2.1. Rozwój usług senioralnych

2.2. Zwiększenie udziału osób starszych w życiu społecznym – aktywny udział w działaniach instytucji publicznych, organizacji pozarządowych, wolontariacie

2.3. Zwiększenie świadomości społecznej i zmiana postaw wobec problemów starości i starzenia

Cel strategiczny 3. Opolskie bez barier

3.1. Ograniczenie poziomu ubóstwa i wykluczenia społecznego wśród niepełnosprawnych mieszkańców województwa

3.2. Zwiększenie udziału sektora ekonomii społecznej oraz innych organizacji pozarządowych w realizacji zadań

3.3. Zmiana postaw społecznych wobec osób niepełnosprawnych, sprzyjająca integracji społecznej

- | |
|-------------------------------------------------------------------------------------------------------------------------------------------------------------------------------------------------------------------------------------------------------------------------------------------------------------------------------------------------------------------------------------------------------------------------------------------------------------------------------------------|
| <p>4. Włączenie społeczne</p> <p>4.1 Rozwój usług aktywizacji społecznej i zawodowej</p> <p>4.2. Partnerstwo i współpraca na rzecz włączenia społecznego</p> <p>4.3. Usprawnienie koordynacji działań na rzecz włączenia społecznego</p> <p>5. Ekonomia społeczna drogą do integracji regionalnej</p> <p>5.1. Promocja ekonomii społecznej w regionie</p> <p>5.2. Rozwój systemu wsparcia ekonomii społecznej</p> <p>5.3. Rozwój partnerstwa i otoczenia na rzecz ekonomii społecznej</p> |
|-------------------------------------------------------------------------------------------------------------------------------------------------------------------------------------------------------------------------------------------------------------------------------------------------------------------------------------------------------------------------------------------------------------------------------------------------------------------------------------------|

3.3 Opis powiązań GPR z dokumentami strategicznymi gminy

Rzeczowy dokument jest spójny z celami, priorytetami oraz założeniami przedstawionymi w poniższej tabeli.

Komplementarność z dokumentami na poziomie lokalnym
Strategia Rozwoju Gminy Ozimek na lata 2023-2030
<p>Strategia Rozwoju Gminy Ozimek na lata 2023-2030 to dokument, który określa główne koncepcje rozwoju społecznego, gospodarczego i przestrzennego gminy w dłuższej perspektywie. W dokumencie wskazano cele i kierunki działań, których realizacja powinna stanowić odpowiedź nie tylko na potrzeby, ale i na oczekiwania jej mieszkańców. Ustalenia Strategii są podłożem do podejmowania przez władze Gminy Ozimek długookresowej polityki rozwoju.</p> <p>Cel 1. Zapewnienie dogodnych warunków życia oraz wysokiej jakości usług publicznych i wspieranie rozwoju kapitału ludzkiego i społecznego</p> <p>Kierunek działania 1. Rozwój polityki społecznej</p> <p>Kierunek działania 2. Rozwój infrastruktury sportowo-rekreacyjnej i turystycznej</p> <p>Kierunek działania 3. Aktywizacja społeczna i zwiększenie zaangażowania mieszkańców</p> <p>Przeciwdziałanie negatywnym trendom demograficznym: odpływowi ludności, starzeniu się społeczeństwa i malejącemu przyrostowi naturalnemu</p> <p>Zapewnienie zróżnicowanej oferty rekreacyjnej i kulturalnej skierowanej do mieszkańców różnych grup wiekowych</p> <p>Rozwój lokalnego rynku nieruchomości</p> <p>Prowadzenie efektywnej polityki prorodzinnej i senioralnej</p> <p>Wykorzystanie potencjału organizacji pozarządowych do animowania życia gminnego</p> <p>Wspieranie integracji mieszkańców i wzmacnianie ich zaangażowania w sprawy gminy</p> <p>Cel 2. Wzmocnienie konkurencyjności lokalnej gospodarki i rozwijanie rynku pracy w oparciu o posiadane zasoby</p> <p>Kierunek działania 4. Wspieranie przedsiębiorczości i aktywizacja zawodowa mieszkańców</p> <p>Kierunek działania 5. Zwiększanie atrakcyjności inwestycyjnej gminy i promocja gospodarcza</p> <p>Kierunek działania 6. Wykorzystanie potencjału turystycznego do dywersyfikacji struktury gospodarczej</p> <p>Wykorzystanie potencjału kapitału ludzkiego i zasobów siły roboczej</p> <p>Wykorzystanie potencjału turystycznego do dywersyfikacji struktury gospodarczej</p> <p>Zwiększenie atrakcyjności inwestycyjnej gminy</p> <p>Wspieranie rozwoju kompetencji uczestników rynku pracy</p> <p>Pozyskiwanie inwestorów i wspieranie rozwoju dużych zakładów pracy</p> <p>Wspieranie przedsiębiorczości i aktywności zawodowej mieszkańców</p> <p>Cel 3. Zapewnienie spójności przestrzennej gminy oraz dbałość o wysoką jakość środowiska przyrodniczego</p> <p>Kierunek działania 7. Rozwój sieci transportowej i zwiększenie dostępności komunikacji publicznej</p> <p>Kierunek działania 8. Rozwój infrastruktury technicznej i podnoszenie jakości przestrzeni publicznej</p> <p>Kierunek działania 9. Ochrona środowiska i zwiększenie odporności na zmiany klimatu</p> <p>Zapewnienie integracji przestrzennej wszystkich miejscowości gminy</p> <p>Zwiększenie bezpieczeństwa drogowego</p> <p>Dbłość o wysoką jakość środowiska przyrodniczego</p> <p>Poprawa stanu technicznego dróg i chodników</p> <p>Rozbudowa systemu ścieżek rowerowych</p>

Zapewnienie sprawnego transportu publicznego zgodnie z potrzebami mieszkańców
Studium Uwarunkowań i Kierunków Zagospodarowania Przestrzennego Gminy Ozimek (przyjęte uchwałą Nr XLII/382/22 Rady Miejskiej w Ozimku z dnia 31 stycznia 2022 r.)
<p>Zgodnie z przepisami ustawy o planowaniu i zagospodarowaniu przestrzennym z dnia 27 marca 2003 r. Studium uwarunkowań i kierunków zagospodarowania przestrzennego Gminy Ozimek ma obowiązek uwzględnienia strategii rozwoju i planu zagospodarowania przestrzennego województwa oraz strategii rozwoju gminy. Uwarunkowania te, szczególnie w przypadku, gdy planowane są ponadlokalne inwestycje publiczne, będą miały często decydujące znaczenie dla rozwoju gminy.</p> <p>CEL STRATEGICZNY 1 GMINA OZIMEK MIEJSCEM PIERWSZEGO WYBORU DO ZAMIESZKANIA</p> <p>Cel Operacyjny 1.1 Funkcjonalne obszary oraz rozwinięta infrastruktura Gminy Ozimek:</p> <p>1.1.1 Budowa, przebudowa i remont bezpiecznych tras komunikacyjnych: dróg, chodników, dróg i ścieżek rowerowych wraz z oznakowaniem,</p> <p>1.1.2 Rozwój terenów zielonych w mieście,</p> <p>1.1.3 Rewitalizacja miasta oraz zagospodarowanie publicznych przestrzeni sportu, rekreacji i integracji i ich wyposażenie w bezpieczny i nowoczesny sprzęt i urządzenia,</p> <p>1.1.4 Budowa i aranżacja małej infrastruktury turystycznej i wypoczynkowej,</p> <p>Cel Operacyjny 1.2 Wysoki standard warunków życia seniorów:</p> <p>1.2.1 Budowa lub adaptacja zasobów komunalnych na mieszkania dla seniorów,</p> <p>1.2.2 Stworzenie potencjału komunalnego do prowadzenia działalności gospodarczych związanych z usługami świadczonymi dla seniorów (klastry i Inkubatory).</p> <p>CEL STRATEGICZNY 2 INNOWACYJNA i KONKURENCYJNA GOSPODARKA GMINY OZIMEK</p> <p>Cel Operacyjny 2.1 Rozwinięte obszary aktywności gospodarczej na terenie Gminy Ozimek:</p> <p>2.1.1 Wsparcie tworzenia gospodarczych inkubatorów przedsiębiorczości,</p> <p>2.1.2 Wyznaczenie i promocja obszarów rozwoju gospodarczego,</p> <p>2.1.3 Tworzenie i promocja edukacji oraz instytucji otoczenia i wsparcia biznesu.</p> <p>Cel Operacyjny 2.2 „Gmina Ozimek” – wypromowana w regionie stabilna marka:</p> <p>2.2.1 Tworzenie spójnego i nowoczesnego systemu informacji i promocji,</p> <p>2.2.2 Wdrożenie systemu pomocy publicznej oraz zachęt gospodarczych,</p> <p>2.2.3 Budowa i wdrażanie marki „Gmina Ozimek”</p>
Gminna Strategia Rozwiązywania Problemów Społecznych Gminy Ozimek na lata 2022-2030
<p>Strategia ta jest dokumentem planistycznym i wskazuje na działania, których głównym celem jest dążenie do integracji osób (mieszkańców) oraz rodzin zamieszkujących daną gminę. Została przyjęta uchwałą nr XXXIX/349/21 Rady Miejskiej w Ozimku z dnia 25 października 2021 r., a jej głównym celem jest: <i>Gmina Ozimek jako miejsce bezpieczne, rodzinne, przyjazne i otwarte dla mieszkańców, zapewniające pomoc i wsparcie społeczne.</i> Strategia zawiera w sobie zadania, które stanowią wyzwanie dla społeczności lokalnej oraz gminnych instytucji publicznych i niepublicznych działających w sferze polityki społecznej.</p> <p>Cel strategiczny I Rozwój systemu wsparcia rodziny ze szczególnym uwzględnieniem rodzin dysfunkcyjnych</p> <ol style="list-style-type: none"> 1. Usprawnienie systemu zapobiegania kryzysom w rodzinie i wspierania rodzin. 2. Wspieranie rodzin w funkcjach wychowawczych – rozszerzenie oferty placówek opiekuńczo-wychowawczych. 3. Zapobieganie i zwalczanie przemocy w rodzinie. 4. Wspieranie rodzin wielodzietnych. 5. Wspieranie dzieci i młodzieży utalentowanej z rodzin zagrożonych wykluczeniem. 6. Edukacja środowisk zaangażowanych w pomoc i integrację społeczną. <p>Cel strategiczny II Aktywizacja i integracja grup zagrożonych wykluczeniem społecznym</p> <ol style="list-style-type: none"> 1. Aktywizacja osób bezrobotnych, ze szczególnym uwzględnieniem osób długotrwale bezrobotnych. 2. Aktywizacja osób niepełnosprawnych oraz zagrożonych wykluczeniem społecznym. 3. Aktywizacja i pomoc seniorom. 4. Wsparcie osób ubogich. 5. Przeciwdziałaniu zjawisku dziedziczenia bezrobocia w rodzinach objętych pomocą społeczną. 6. Zminimalizowanie zjawisk patologii społecznych. <p>Cel strategiczny III Świadome, aktywne i zdrowe społeczeństwo</p> <ol style="list-style-type: none"> 1. Promocja idei wolontariatu jako wsparcie dla systemu pomocy społecznej. 2. Promocja społeczeństwa obywatelskiego. 3. Rozwój inicjatyw aktywizujących życie lokalnej społeczności.

4. Wsparcie i aktywizacja osób starszych, niepełnosprawnych i długotrwale chorujących.
5. Ograniczenie zjawisk uzależnień.
6. Upowszechnianie kultury zdrowego stylu życia.
7. Wzrost wiedzy i świadomości ekologicznej.

Strategia Rozwoju Gminy Ozimek na lata 2023-2030		Zgodność z celami GPR Gminy Ozimek na lata 2024-2030	
Cel strategiczny 1.	Zapewnienie dogodnych warunków życia oraz wysokiej jakości usług publicznych i wspieranie rozwoju kapitału ludzkiego i społecznego	Cel strategiczny 1.	Transformacja społeczna w oparciu o działania integracyjne i aktywizujące społeczność lokalną
Cel strategiczny 2.	Wzmocnienie konkurencyjności lokalnej gospodarki i rozwijanie rynku pracy w oparciu o posiadane zasoby	Cel strategiczny 2.	Wykorzystanie potencjału przestrzeni publicznych i obiektów na rzecz poprawy sytuacji miasta, przy jednoczesnym podejmowaniu działań na rzecz ochrony środowiska
Cel strategiczny 3.	Zapewnienie spójności przestrzennej gminy oraz dbałość o wysoką jakość środowiska przyrodniczego		

Opis powiązań

Przewidziane w dokumencie GPR projekty rewitalizacyjne przyczynią się do realizacji celów Strategii Rozwoju Gminy Ozimek na lata 2023-2030. Projekty przedsięwzięć w GPR realizują przede wszystkim cel 1 Strategii.

Studium Uwarunkowań i Kierunków Zagospodarowania Przestrzennego Gminy Ozimek		Zgodność z celami GPR Gminy Ozimek na lata 2024-2030	
Cel strategiczny 1.	Gmina Ozimek miejscem pierwszego wyboru do zamieszkania	Cel strategiczny 1.	Transformacja społeczna w oparciu o działania integracyjne i aktywizujące społeczność lokalną
Cel strategiczny 2.	Innowacyjna i konkurencyjna gospodarka Gminy Ozimek	Cel strategiczny 2.	Wykorzystanie potencjału przestrzeni publicznych i obiektów na rzecz poprawy sytuacji miasta, przy jednoczesnym podejmowaniu działań na rzecz ochrony środowiska

Opis powiązań

Rozwiązania projektowe GPR realizują założenia kierunków zagospodarowania w strukturze przestrzennej Gminy Ozimek. Między innymi podnoszą jakość publicznych przestrzeni sportu, rekreacji i integracji oraz udoskonalają ich wyposażenie.

Gminna Strategia Rozwiązywania Problemów Społecznych Gminy Ozimek na lata 2022-2030		Zgodność z celami GPR Gminy Ozimek na lata 2024-2030	
Cel strategiczny 1.	Rozwój systemu wsparcia rodziny ze szczególnym uwzględnieniem rodzin dysfunkcyjnych	Cel strategiczny 1. Transformacja społeczna w oparciu o działania integracyjne i aktywizujące społeczność lokalną	1.1 Stworzenie oferty integrującej różne grupy społeczne, w tym grupy zagrożone marginalizacją (osoby starsze, osoby z niepełnosprawnością, ubogie, bezrobotne)
Cel strategiczny 2.	Aktywizacja i integracja grup zagrożonych wykluczeniem społecznym		1.2 Aktywizacja i włączenie społeczne poprzez działania sportowe i rekreacyjne
Cel strategiczny 3.	Świadome, aktywne i zdrowe społeczeństwo		1.3 Przeciwdziałanie wykluczeniu społecznemu poprzez podnoszenie kompetencji cyfrowych

Opis powiązań

Przewidziany w dokumencie GPR projekty rewitalizacyjne przyczynią się do realizacji celów Gminnej Strategii Rozwiązywania Problemów Społecznych Gminy Ozimek na lata 2022-2030. Przede wszystkim poprzez 1 cel strategiczny Gminnego Programu Rewitalizacji, który zawiera w sobie działania społeczne.

3.4 Zgodność z prawem wodnym

Gmina Ozimek znajduje się w regionie wodnym Środkowej Odry oraz na terenie zlewni i rzędu rzeki Odry. Przez obszar gminy przepływają: rzeka Mała Panew, rzeka Libawa, rzeka Rosa oraz rzeka Jemielnica. Warto zauważyć, że koryto rzeki Mała Panew zabezpieczono obustronnie wałami przeciwpowodziowymi.

Plan zarządzania ryzykiem powodziowym dla obszaru dorzecza Odry

Zgodnie z ustawą z dnia 18 lipca 2001 r. Prawo wodne¹ Plany zarządzania ryzykiem powodziowym (PZPR) przyjmowane są rozporządzeniami ministra właściwego do spraw gospodarki wodnej. Za ich nadrzędny cel podaje się ograniczenie negatywnych skutków powodzi. Cel ten związany jest z zarządzaniem ryzykiem powodziowym w celu ochrony życia i zdrowia ludzi, ale również dla ochrony środowiska, dziedzictwa kulturowego czy prowadzonej działalności gospodarczej.

Obszary szczególnego zagrożenia powodzią to zgodnie z ustawą Prawo wodne²:

- a) obszary, na których prawdopodobieństwo wystąpienia powodzi jest średnie i wynosi raz na 100 lat,
- b) obszary, na których prawdopodobieństwo wystąpienia powodzi jest wysokie i wynosi raz na 10 lat,

¹ Dz. U. z 2023 r. poz. 1478 t.j. z późn. zm.

² Tamże.

c) obszary, między linią brzegu a wałem przeciwpowodziowym lub naturalnym wysokim brzegiem, w który wbudowano trasę wału przeciwpowodziowego, a także wyspy i przymuliska, o których mowa w art. 18, stanowiące działki ewidencyjne,

d) pas techniczny w rozumieniu art. 36 ustawy z dnia 21 marca 1991 r. o obszarach morskich Rzeczypospolitej Polskiej i administracji morskiej.

Do wyznaczenia obszarów szczególnego zagrożenia powodzią dochodzi poprzez ciąg prac analityczno – badawczych prowadzących do powstania map zagrożenia powodziowego i map ryzyka powodziowego. Wśród głównych zadań Planu zarządzania ryzykiem powodziowym dla obszaru dorzecza Odry (Dz. U. 2022 poz. 2714) znajduje się zahamowanie wzrostu ryzyka powodziowego. W tym celu wymienia się wyeliminowanie lub unikanie wzrostu zagospodarowania na obszarach szczególnego zagrożenia powodzią. Natomiast uszczegółowienie zadania głównego jakim jest obniżenie istniejącego ryzyka powodziowego, stanowi ograniczanie wrażliwości obiektów i społeczności na zagrożenie powodziowe. W Planie zostały także wskazane trzy cele główne wraz z jedenastoma celami szczegółowymi, których realizacja zapewni osiągnięcie nadrzędnych:

1. Zahamowanie wzrostu ryzyka powodziowego;
2. Obniżenie istniejącego ryzyka powodziowego;
3. Poprawa systemu zarządzania ryzykiem powodziowym.

Ponadto ochrona przed powodzią nie powinna skupiać się wyłącznie na metodach technicznych, ale również stosować metody nietechniczne tj. zalesianie wododziałów, odtwarzanie naturalnej retencji na terenach dolin rzecznych i w lasach, przywracanie retencji glebowo-gruntowej, spowolnianie odpływu wód przez renaturyzację cieków, zapobieganie lokalizacji zabudowy na terenach zalewowych i sterowanie systemem melioracji szczegółowej itp.

Status obszarów szczególnego zagrożenia powodzią został uregulowany w art. 16 pkt 34 ustawy Prawo wodne³. Największe zagrożenia zalania wodami powodziowymi terenów gminy Ozimek związane są z zalaniem wodami rzeki Mała Panew (umiarkowany poziom ryzyka), Libawa i Rosa. Obszary te zostały oznaczone na załączniku (Podstawowe kierunki zmian funkcjonalno-przestrzennych obszaru rewitalizacji gminy Ozimek). Realizacja przedsięwzięć rewitalizacyjnych winna być przeprowadzona w technologii uwzględniającej możliwość zalania wodami wezbraniowymi minimalizującej straty finansowe w granicach obszarów szczególnego zagrożenia powodzią.

³ Dz. U. z 2023 r. poz. 1478 t.j. z późn. zm.

4. Synteza diagnozy służącej wyznaczeniu obszaru zdegradowanego i obszaru rewitalizacji

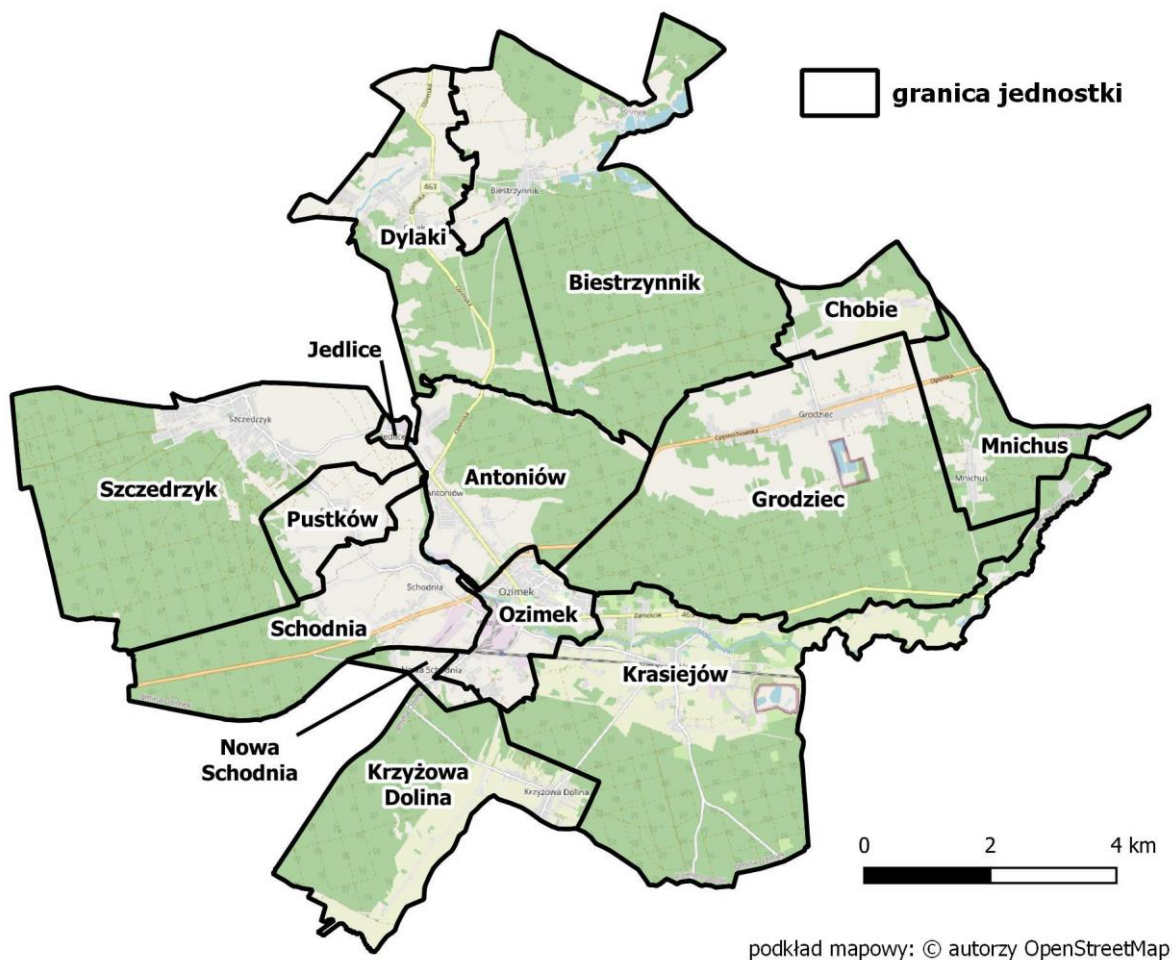
W tej części GPR przedstawiono syntezę diagnozy delimitacyjnej, która posłużyła do wyodrębnienia obszaru zdegradowanego, a następnie obszaru rewitalizacji w Gminie Ozimek. Rzeczona diagnoza została potwierdzona Uchwałą Nr LVI/520/23 Rady Miejskiej z dnia 30 stycznia 2023 r. w sprawie wyznaczenia obszaru zdegradowanego i obszaru rewitalizacji Gminy Ozimek.

4.1 Metodyka wyznaczenia obszaru zdegradowanego i obszaru rewitalizacji

Dla poprawnego przeprowadzenia diagnozy delimitacyjnej oraz wyznaczenia odpowiednich obszarów OR i OZ, podzielono Gminę Ozimek na obszary porównawcze. Podstawą do ich wyznaczenia były powiązania funkcjonalne, uwarunkowania historyczne oraz naturalne granice jednostek. Wówczas możliwe było rozpoczęcie analizy porównawczej tych terenów, która miała na celu zidentyfikowanie obszaru z dużą koncentracją negatywnych zjawisk społecznych oraz równoczesnych, niepożądanych zjawisk w innych sferach: gospodarczej, środowiskowej, przestrzenno-funkcjonalnej lub technicznej.

Obszar 1	Dylaki	Obszar 8	Antoniów
Obszar 2	Biestrzynnik	Obszar 9	Grodziec
Obszar 3	Chobie	Obszar 10	Schodnia
Obszar 4	Mnichus	Obszar 11	Nowa Schodnia
Obszar 5	Szczedrzyk	Obszar 12	Krasiejów
Obszar 6	Pustków	Obszar 13	Krzyżowa Dolina
Obszar 7	Jedlice	Obszar 14	Ozimek

Mapa 1 Podział Gminy Ozimek na obszary porównawcze



Źródło: opracowanie własne

Następnie, przeprowadzono szczegółową analizę wskaźnikową w sferze społecznej oraz pozaspołecznej dobierając odpowiedni katalog kryteriów (tzw. zmiennych) delimitacji. W celu opracowania syntetycznego wskaźnika degradacji społecznej, dokonano standaryzacji danych pozyskanych z: Urzędu Gminy i Miasta w Ozimku, Ośrodka Integracji i Pomocy Społecznej w Ozimku, Powiatowego Urzędu Pracy w Opolu oraz Komendy Powiatowej Policji w Opolu.

Po wyodrębnieniu obszarów o szczególnym nasileniu problemów społecznych, przystąpiono do kolejnej części diagnozy tj. analizy ww. obszarów pod względem występowania problemów w sferze pozaspołecznej. Wyniki tych działań były podstawą do wyznaczenia obszaru rewitalizacji.

Wybór obszaru rewitalizacji z terenów obszaru zdegradowanego uwzględniał wymogi ustawy o rewitalizacji w zakresie jego powierzchni (maksymalnie 20% powierzchni gminy) oraz liczby ludności (maksymalnie 30% wszystkich zamieszkujących gminę).

4.2 Wyróżnione obszary statystyczne

Poniżej zaprezentowano tabelę z podziałem gminy na wyróżnione obszary wraz z istotnymi informacjami odnośnie ich powierzchni oraz liczby mieszkańców.

Tabela 1 Charakterystyka obszarów porównawczych

Obszary porównawcze	Powierzchnia [ha]	Udział powierzchni	Ludność [os]	Udział ludności	
1	Dylaki	943	7,5%	1 190	6,4%
2	Biestrzynnik	1 948	15,5%	651	3,5%
3	Chobie	288	2,3%	282	1,5%
4	Mnichus	460	3,7%	124	0,7%
5	Szczedrzyk	1 678	13,4%	1 450	7,8%
6	Pustków	278	2,2%	526	2,8%
7	Jedlice	22	0,2%	85	0,5%
8	Antoniów	821	6,5%	1 187	6,4%
9	Grodziec	2 037	16,2%	1 363	7,4%
10	Schodnia	863	6,9%	893	4,8%
11	Nowa Schodnia	82	0,7%	857	4,6%
12	Krasiejów	1 883	15,05	1 937	10,5%
13	Krzyżowa Dolina	938	7,5%	680	3,7%
14	Ozimek	325	2,6%	7 296	39,4%
Gmina		12 567	100,0%	18 521	100,0%

Źródło: opracowanie własne na podstawie danych Urzędu Gminy i Miasta w Ozimku

4.3 Dobór kryteriów delimitacji

Prawidłowe przeprowadzenie delimitacji poddawanych analizie obszarów wymagało doboru odpowiednich zmiennych, które w sposób istotny je różnicują. Ze względu na charakter gminy Ozimek i występujące w nim zjawiska społeczne, jak również uwarunkowania gospodarcze, środowiskowe, przestrzenno-funkcjonalne i techniczne, konieczne było zbadanie szeregu zmiennych i wypracowanie ich katalogu umożliwiającego analizę na każdym poziomie wskazanym w Ustawie o rewitalizacji. Przyjęcie takiej metodologii pracy umożliwiło zobrazowanie problemów społecznych, gospodarczych, środowiskowych i infrastrukturalnych na najbardziej szczegółowym poziomie. Przeprowadzone prace analityczne umożliwiły wypracowanie zbioru zmiennych zaprezentowanych w poniższej tabeli.

Tabela 2 Kryteria delimitacji

Kategoria	Zmienna	Opis zmiennej
Sfera społeczna	Przyrost naturalny na 1000 mieszkańców	Wskaźnik dotyczący aspektu demograficznego. Wskaźnik obliczony jako różnica między liczbą urodzeń i zgonów na danym obszarze, podawany w przeliczeniu na 1000 mieszkańców.
	Liczba uzależnionych od alkoholu na 1000 mieszkańców	Wskaźnik obrazujący potrzeby lokalnej społeczności w zakresie pomocy społecznej, uwzględniający liczbę osób zarejestrowanych we właściwej instytucji, mających problemy z alkoholem. Zmienna zestandaryzowana, prezentowana w formie przeliczeniowej na 1000 mieszkańców
	Liczba osób bezrobotnych na 1000 mieszkańców	Wskaźnik skupiający się na ocenie sytuacji społeczności obszaru na lokalnym rynku pracy dotyczący osób

Kategoria	Zmienna	Opis zmiennej
		poszukujących pracy i zarejestrowanych jako bezrobotne Zmienna prezentowana w formie średniej przeliczeniowej pokazującej liczbę osób bezrobotnych na 1000 mieszkańców.
	Liczba osób długotrwale bezrobotnych na 1000 mieszkańców	Wskaźnik skupiający się na ocenie sytuacji społeczności obszaru na lokalnym rynku pracy dotyczący osób poszukujących pracy od co najmniej 12 miesięcy i zarejestrowanych jako bezrobotne. Zmienna prezentowana w formie średniej przeliczeniowej pokazującej liczbę osób bezrobotnych na 1000 mieszkańców.
	Udział bezrobotnych w liczbie ludności w wieku produkcyjnym	Wskaźnik dotyczący sytuacji związanej z rynkiem pracy. Wskazuje on procentowy udział osób bezrobotnych w liczbie osób w wieku produkcyjnym.
	Liczba przestępstw na 1000 mieszkańców	Wskaźnik dotyczący bezpieczeństwa na danym obszarze. Zmienna przedstawiana jako liczba zdarzeń zakwalifikowanych jako przestępstwo w przeliczeniu na 1000 mieszkańców.
	Liczba zdarzeń drogowych na 1000 mieszkańców	Wskaźnik opisujący sytuację w zakresie naruszeń bezpieczeństwa i prawa drogowego odnoszącą się do liczby zarejestrowanych zdarzeń drogowych. Zmienna prezentowana w formie przeliczeniowej pokazującej liczbę zdarzeń drogowych na 1000 mieszkańców.
	Liczba ofiar przemocy na 1000 mieszkańców	Wskaźnik opisujący poziom bezpieczeństwa na danym obszarze pod względem dokonywania przemocy. Zmienna zestandaryzowana, prezentowana w formie przeliczeniowej pokazującej liczbę osób, wobec których istnieje podejrzenie, że są dotknięte przemocą w przeliczeniu na 1000 mieszkańców.
	Liczba klientów pomocy społecznej na 1000 mieszkańców	Wskaźnik opisujący popyt na usługi ośrodka pomocy społecznej na danym obszarze oraz obrazujący stan lokalnej społeczności w zakresie liczby klientów ośrodka pomocy społecznej w przeliczeniu na 1000 mieszkańców.
	Liczba udzielonych świadczeń na 1000 mieszkańców	Wskaźnik prezentujący skalę pomocy społecznej udzielanej lokalnej społeczności. Zmienna prezentowana w formie przeliczeniowej liczby świadczeń z pomocy społecznej na 1000 mieszkańców.
	Liczba osób pobierających świadczenia ze względu na niepełnosprawność na 1000 mieszkańców	Wskaźnik opisujący popyt na usługi pomocy społecznej na danym obszarze oraz obrazujący poziom zapotrzebowania na świadczenia przez osoby z niepełnosprawnością (lub ze względu na niepełnosprawność) w przeliczeniu na 1000 mieszkańców.
	Liczba organizacji pozarządowych na 1000 mieszkańców	Wskaźnik obrazujący poziom aktywności społecznej mieszkańców poszczególnych obszarów gminy. Wskaźnik prezentowany w formie przeliczeniowej wyrażanej stosunkiem zarejestrowanych organizacji pozarządowych do liczby ludności.
	Frekwencja w wyborach samorządowych	Wskaźnik dotyczący elementów społeczeństwa obywatelskiego, pokazujący aktywność mieszkańców w wyborach samorządowych. Wskaźnik wyrażony w odsetku uprawnionych do głosowania, którzy faktycznie wzięli w nim udział.

Kategoria	Zmienna	Opis zmiennej
Sfera gospodarcza	Liczba podmiotów gospodarczych na 1000 mieszkańców	Wskaźnik obrazujący poziom rozwoju przedsiębiorczości w poszczególnych obszarach, prezentowany w formie przeliczeniowej wyrażanej stosunkiem zarejestrowanych działalności gospodarczych do liczby ludności.
	Udział nowo zarejestrowanych podmiotów gospodarczych w ogólnej liczbie	Wartość wskaźnika wyliczono na podstawie liczby obiektów zawierających wyroby azbestowe w stosunku do powierzchni jednostki.
Sfera środowiskowa	Liczba nieruchomości zawierających wyroby azbestowe / km ²	Wartość wskaźnika wyliczono na podstawie liczby obiektów zawierających wyroby azbestowe w stosunku do powierzchni jednostki.
	Ilość wyrobów/ mieszkańca [kg/mieszkańca]	Wskaźnik zagrożenia wyrobami azbestowymi dla mieszkańców. Wskaźnik pokazuje ile kg wyrobów azbestowych przypada średnio na jednego mieszkańca.
	Udział budynków mieszkalnych zawierających azbest w ogólnej liczbie	Wskaźnik zagrożenia wyrobami azbestowymi dla mieszkańców. Wskaźnik pokazuje jaki udział procentowy w ogólnej liczbie budynków na danym obszarze stanowią budynki z azbestem.
	Masa wyrobów azbestowych na km ²	Wskaźnik opisujący jaka średnio ilość kg wyrobów azbestowych przypada na każdy km ² powierzchni jednostki.
	Udział budynków mieszkalnych znajdujących się w strefie zagrożenia hałasem drogowym i kolejowym	Wskaźnik opisujący jaki odsetek budynków w poszczególnych obszarach znajduje się w strefie zagrożenia hałasem drogowym i kolejowym. Zmienna wyrażana w wartościach procentowych.
	Średnie roczne stężenie BaP	Wskaźnik dotyczy jakości powietrza i wyrażany jest w postaci stężenia benzo[a]pirenu (BaP) w powietrzu.
	Średnie roczne stężenie PM10	Wskaźnik dotyczy jakości powietrza w poszczególnych obszarach i wyrażany jest w postaci stężenia pyłów zawieszonych PM10
Średnie roczne stężenie PM2.5	Wskaźnik dotyczy jakości powietrza w poszczególnych obszarach i wyrażany jest w postaci stężenia pyłów zawieszonych PM2.5	
Sfera przestrzenno-funkcjonalna	Dostępność do usług społecznych (apteki, biblioteki, banki, poczta, urząd, instytucje kultury, świetlice)	Wskaźnik określa poziom dostępności instytucji publicznych. Poddano go ocenie na podstawie liczby aptek, bibliotek, banków, urzędów pocztowych, urzędów, instytucji kultury, świetlic na 1000 mieszkańców (w znaczeniu organizacyjnym).
	Liczba udogodnień w przestrzeniach publicznych dostosowanych do potrzeb osób ze szczególnymi potrzebami	Wskaźnik skupiający się na ocenie stopnia dostosowania przestrzeni publicznej do osób ze szczególnymi potrzebami. We wskaźniku wzięto pod uwagę stopień dostosowania do osób z niepełnosprawnością toalet publicznych, miejsc parkingowych oraz przejść dla pieszych.
	Udział terenów zielonych w powierzchni ogółem	Wskaźnik prezentujący dostęp do przestrzeni zielonych w poszczególnych obszarach. Wskaźnik został oceniony na podstawie danych przestrzennych obrazujących udział terenów zielonych.
	Dostępność komunikacyjna	Wskaźnik pokazuje dostępność przystanków w poszczególnych obszarach. Wyrażony jest on jako

Kategoria	Zmienna	Opis zmiennej
		procentowy udział przystanków w danym obszarze do ogółu przystanków w gminie.
	Poziom obsługi komunikacyjnej	Wskaźnik pokazujący dostępność linii transportu zbiorowego w poszczególnych obszarach. Jest on wyrażony jako procentowy udział linii w danym obszarze w ogólnej liczbie linii we wszystkich obszarach.
Sfera techniczna	Liczba zabytków i pomników przyrody na km ²	Wskaźnik odnoszący się do liczby zabytków oraz pomników przyrody na danym obszarze. Zmienna wyrażona jako średnia liczba takich obiektów w przeliczeniu na km ² .
	Liczba obiektów użyteczności publicznej wymagających termomodernizacji na km ²	Wskaźnik dotyczący dostosowania budynków użyteczności publicznej do wymagań związanych z termomodernizacją. Zmienna obliczona jako średnia liczba budynków wymagających termomodernizacji na km ² na danym obszarze.
	Udział obiektów wymagających dostosowania do osób ze szczególnymi potrzebami	Wskaźnik odnoszący się do dostosowania budynków użyteczności publicznej do potrzeb osób ze szczególnymi potrzebami. Wskaźnik wyrażony jako wartość procentowa w ogóle budynków użyteczności publicznej na danym obszarze.
	Udział budynków mieszkalnych zbudowanych przed rokiem 1989 w liczbie budynków mieszkalnych	Wskaźnik skupiający się na ocenie rozwoju danego obszaru pod kątem mieszkalnictwa (budownictwa mieszkaniowego) w okresie po przemianie ustrojowej w 1989 r. Zmienna dotyczy udziału budynków mieszkalnych zbudowanych przed 1989 rokiem w ogólnej liczbie budynków mieszkalnych. Wskaźnik wskazuje również na poziom zapotrzebowania na działania rewitalizacyjne w ogólnej liczbie budynków.
	Udział budynków mieszkalnych zamieszkałych	Wskaźnik dotyczący poziomu wykorzystania budynków mieszkalnych. Zmienna pokazuje odsetek zamieszkałych budynków mieszkalnych w ogólnej liczbie tego typu budynków.
	Liczba budynków ogółem w przeliczeniu na powierzchnię	Wskaźnik dotyczący gęstości zabudowy. Dotyczy on średniej liczby budynków na km ² .
	Liczba budynków mieszkalnych zamieszkałych w przeliczeniu na powierzchnię	Wskaźnik dotyczący gęstości zabudowy budynków mieszkalnych. Zmienna pokazuje odsetek zamieszkałych budynków mieszkalnych na km ² .
	Udział nieruchomości podłączonych do sieci wodnej i kanalizacyjnej w ogólnej liczbie budynków	Wskaźnik pokazujący poziom dostępu do sieci kanalizacyjnej. Zmienna wyrażona jako odsetek ogółu nieruchomości na danym obszarze, który jest podłączony do sieci kanalizacyjnej.
	Penetracja budynkowa Internetem stacjonarnym o przepustowości co najmniej 30 mb/s	Wskaźnik dotyczący poziomu dostępu do szybkiej sieci internetowej. Zmienna pokazuje jaki procent budynków posiada możliwość wykorzystywania tego typu Internetu.

Źródło: opracowanie własne

4.4 Podsumowanie

Przeprowadzona analiza czynników problemowych miała na celu identyfikację obszaru zdegradowanego, co pozwoliło na wyznaczenie obszaru rewitalizacji. Zgodnie z przepisami Ustawy o rewitalizacji, obszar znajdujący się w stanie kryzysowym z powodu koncentracji negatywnych zjawisk społecznych, można wyznaczyć jako obszar zdegradowany w przypadku występowania na nim ponadto co najmniej jednego z następujących negatywnych zjawisk: gospodarczych, środowiskowych, przestrzenno-funkcjonalnych, technicznych.

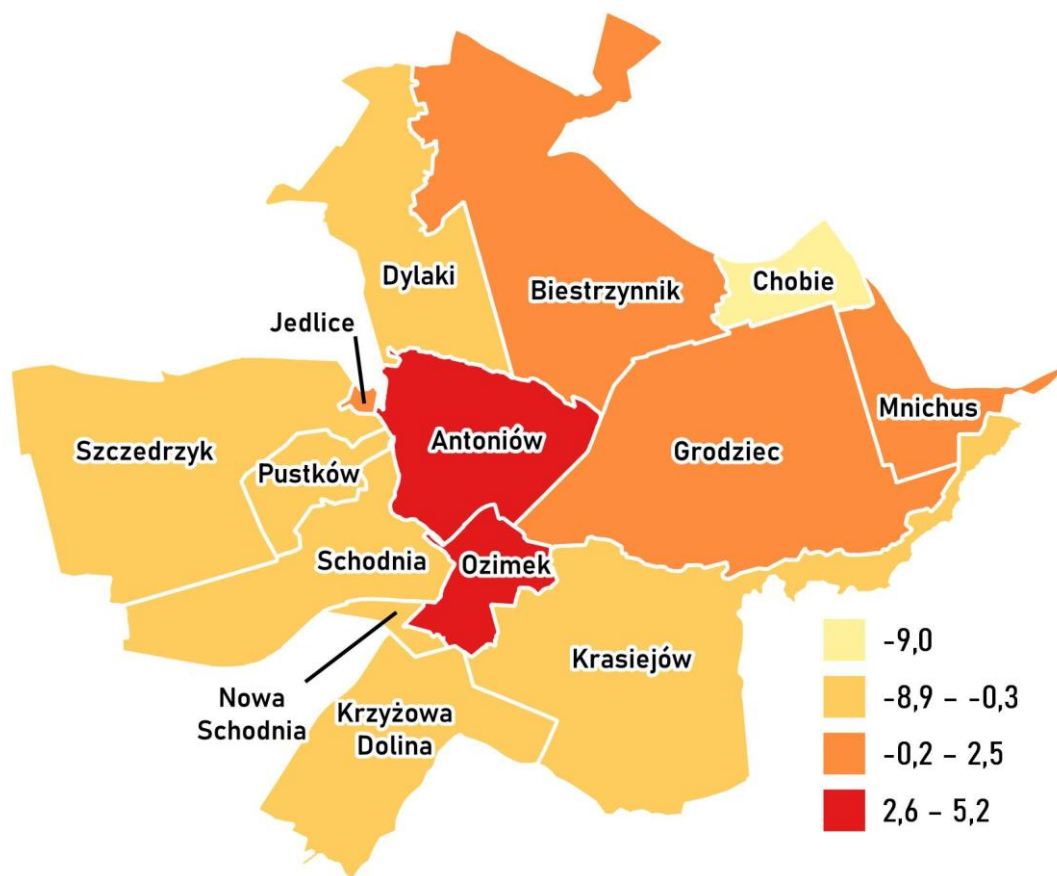
Stopień i skalę negatywnych zjawisk obrazują mierniki opisujące powyższe sfery. W przedmiotowym dokumencie poddano analizie wszystkie wymienione sfery, bazując na danych pozyskanych z różnych źródeł oraz ogólnodostępnych opracowań, czy raportów. Zgodnie z ustawą o rewitalizacji, największy nacisk położono na analizę sfery społecznej, dla której zakres danych jest najszerszy, a katalog wskaźników najbardziej rozbudowany z uwagi na możliwość pozyskania wiarygodnych, porównywalnych danych. Poniżej zestawiono bilans wskaźników w formie zbiorczych tabel obrazujących poziom natężenia negatywnych zjawisk społecznych. Kolejne zestawienie prezentuje natomiast syntetyczny wskaźnik degradacji w sferze społecznej. W pierwszej kolejności obliczono średnie, a następnie uzyskane wartości poddano normalizacji (odchylenie standardowe). W ten sposób uzyskano porównywalny, syntetyczny wskaźnik degradacji.

Analiza czynników wskazujących na konieczność prowadzenia działań rewitalizacyjnych pokazuje, że obszarami szczególnie problemowymi w gminie Ozimek są:

- Obszar 8 — Antoniów
- Obszar 14 — Ozimek

We wskazanych dwóch obszarach koncentrują się negatywne zjawiska społeczne oraz istnieje możliwość nasilenia tych zjawisk. Wartość syntetycznego wskaźnika degradacji w obszarze społecznym była we wskazanych podobszarach najwyższa spośród wszystkich dwunastu, które zostały wyodrębnione do analiz. Wskazuje to na konieczność podjęcia skutecznej interwencji rewitalizacyjnej zarówno w wymiarze społecznym, jak i infrastrukturalnym. Na wskazanych podobszarach konieczne należy wprowadzić zmiany, poprawiające komfort życia mieszkańców tych obszarów.

Rysunek 1 Syntetyczny wskaźnik degradacji w zakresie sfery społecznej



Źródło: opracowanie własne

Tabela 3 Podsumowanie analizy obszarów - sfera społeczna – wartości wskaźników

Obszary porównawcze		Przyrost naturalny na 1000 mieszkańców	Liczba osób uzależnionych od alkoholu na 1000 mieszkańców	Liczba osób bezrobotnych na 1000 mieszkańców	Liczba osób długotrwale bezrobotnych na 1000 mieszkańców	Udział bezrobotnych w liczbie ludności w wieku produkcyjnym	Liczba przestępstw na 1000 mieszkańców	Liczba zdarzeń drogowych na 1000 mieszkańców	Liczba klientów pomocy społecznej na 1000 mieszkańców	Liczba udzielonych świadczeń na 1000 mieszkańców	Liczba osób pobierających świadczenia ze względu na niepełnosprawność na 1000 mieszkańców	Liczba organizacji pozarządowych na 1000 mieszkańców	Frekwencja w wyborach samorządowych
Obszar 1	Dylaki	-3,4	0,8	19,3	8,4	12,7%	0,0	1,7	10,1	92,4	12,6	1,7	0,3
Obszar 2	Biestrzybnik	-4,6	0,0	20,0	10,8	1,8%	0,0	1,5	7,7	36,9	30,7	3,1	0,3
Obszar 3	Chobie	-10,6	0,0	10,6	0,0	0,7%	0,0	0,0	42,6	28,4	21,3	7,1	0,5
Obszar 4	Mnichus	8,1	0,0	16,1	8,1	0,2%	0,0	0,0	354,8	177,4	24,2	0,0	0,5
Obszar 5	Szczedrzyk	-7,6	1,4	20,7	11,7	5,3%	0,0	2,1	13,8	44,8	19,3	4,1	0,5
Obszar 6	Pustków	-3,8	1,9	28,5	15,2	1,9%	0,0	0,0	5,7	49,4	9,5	1,9	0,5
Obszar 7	Jedlice	-70,6	0,0	11,8	0,0	0,0%	0,0	11,8	11,8	70,6	11,8	0,0	0,4
Obszar 8	Antoniów	-5,1	0,0	23,6	11,0	60,9%	1,7	7,6	19,4	59,0	16,0	1,7	0,4
Obszar 9	Grodziec	-10,3	0,0	23,5	14,7	39,0%	0,7	8,8	27,9	78,5	13,2	2,2	0,5
Obszar 10	Schodnia	-4,5	0,0	14,6	6,7	3,2%	0,0	14,6	11,2	64,9	15,7	1,1	0,5
Obszar 11	Nowa Schodnia	-7,0	0,0	1,2	0,0	0,1%	2,3	3,5	3,5	437,6	1,2	0,0	0,4
Obszar 12	Krasiejów	-9,8	0,0	15,5	8,3	9,2%	0,0	5,2	23,7	94,0	13,4	2,6	0,4
Obszar 13	Krzyżowa Dolina	-2,9	1,5	13,2	7,4	1,2%	1,5	2,9	14,7	48,5	27,9	4,4	0,4
Obszar 14	Ozimek	-9,5	4,9	21,7	11,9	29,6%	0,1	4,8	27,1	111,7	22,9	2,5	0,5
Średnia	Gmina	-8,0	2,2	19,3	10,3	3,2%	0,4	4,9	22,9	102,6	18,5	2,4	0,5

Źródło: opracowanie własne

Tabela 4 Podsumowanie analizy obszarów - sfera społeczna – wartości zestandaryzowane

Obszary porównawcze		Przyrost naturalny na 1000 mieszkańców w	Liczba osób uzależnionych od alkoholu na 1000 mieszkańców	Liczba osób bezrobotnych na 1000 mieszkańców	Liczba osób długotrwale bezrobotnych na 1000 mieszkańców	Udział bezrobotnych w liczbie ludności w wieku produkcyjnym	Liczba przestępstw na 1000 mieszkańców	Liczba zdarzeń drogowych na 1000 mieszkańców	Liczba klientów pomocy społecznej na 1000 mieszkańców	Liczba udzielonych świadczeń na 1000 mieszkańców	Liczba osób pobierających świadczenia ze względu na niepełnosprawność na 1000 mieszkańców	Liczba organizacji pozarządowych na 1000 mieszkańców	Frekwencja w wyborach samorządowych	Syntetyczny wskaźnik degradacji
Obszar 1	Dylaki	-0,37	0,06	0,32	0,05	0,05	-0,57	-0,64	-0,34	-0,07	-0,58	0,32	1,46	-0,3
Obszar 2	Biestrzynnik	-0,31	-0,54	0,41	0,51	-0,54	-0,57	-0,67	-0,37	-0,60	1,73	-0,39	2,08	0,7
Obszar 3	Chobie	0,03	-0,54	-0,95	-1,60	-0,60	-0,57	-1,01	0,02	-0,68	0,53	-2,45	-1,17	-9,0
Obszar 4	Mnichus	-1,01	-0,54	-0,15	-0,02	-0,63	-0,57	-1,01	3,45	0,75	0,90	1,18	-1,17	1,2
Obszar 5	Szczedrzyk	-0,14	0,45	0,52	0,70	-0,35	-0,57	-0,56	-0,30	-0,52	0,28	-0,93	-0,14	-1,6
Obszar 6	Pustków	-0,35	0,83	1,66	1,39	-0,54	-0,57	-1,01	-0,39	-0,48	-0,97	0,21	-0,90	-1,1
Obszar 7	Jedlice	3,35	-0,54	-0,79	-1,60	-0,64	-0,57	1,57	-0,32	-0,28	-0,68	1,18	0,07	0,7
Obszar 8	Antoniów	-0,28	-0,54	0,94	0,55	2,65	1,56	0,66	-0,24	-0,39	-0,14	0,32	0,07	5,2
Obszar 9	Grodziec	0,01	-0,54	0,92	1,28	1,47	0,35	0,92	-0,14	-0,20	-0,50	0,06	-1,17	2,5
Obszar 10	Schodnia	-0,31	-0,54	-0,38	-0,28	-0,47	-0,57	2,19	-0,33	-0,33	-0,18	0,61	-0,11	-0,7
Obszar 11	Nowa Schodnia	-0,17	-0,54	-2,34	-1,60	-0,63	2,38	-0,24	-0,41	3,24	-2,03	1,18	0,75	-0,4
Obszar 12	Krasiejów	-0,02	-0,54	-0,24	0,02	-0,14	-0,57	0,12	-0,19	-0,05	-0,47	-0,14	0,52	-1,7
Obszar 13	Krzyżowa Dolina	-0,40	0,52	-0,57	-0,16	-0,58	1,29	-0,36	-0,29	-0,49	1,38	-1,07	0,45	-0,3
Obszar 14	Ozimek	-0,04	3,03	0,66	0,74	0,96	-0,40	0,04	-0,15	0,12	0,73	-0,08	-0,73	4,9
Średnia	Gmina	-0,12	1,06	0,32	0,42	-0,47	-0,10	0,07	-0,20	0,03	0,17	-0,06	-0,17	0,9

Źródło: opracowanie własne

Tabela 5 Podsumowanie analizy obszarów – pozostałe sfery (część A)

Obszary porównawcze		Liczba podmiotów gospodarczych na 1000 mieszkańców	Udział nowo zarejestrowanych podmiotów gospodarczych w ogólnej liczbie	Liczba nieruchomości zawierających wyroby azbestowe / km2	Ilość wyrobów/mieszkańca [kg/mieszkańca]	Udział budynków mieszkalnych zawierających azbest w ogólnej liczbie	Masa wyrobów azbestowych na km2	Udział budynków mieszkalnych znajdujących się w strefie zagrożenia hałasem drogowym i kolejowym	Średnie roczne stężenie BaP	Średnie roczne stężenie PM10	Średnie roczne stężenie PM2.5
Obszar 1	Dylaki	32,8	2,6%	2,1	33,8	5,4%	4 261,9	0,0%	1,9	20,5	13,3
Obszar 2	Biestrzynnik	36,9	4,2%	1,2	30,7	11,2%	1 026,2	0,0%	1,5	19,5	12,4
Obszar 3	Chobie	35,5	20,0%	3,1	21,4	10,0%	2 095,8	0,0%	1,8	20,2	12,7
Obszar 4	Mnichus	40,3	20,0%	0,9	11,4	8,5%	306,9	0,0%	1,0	18,6	11,4
Obszar 5	Szczedrzyk	51,0	8,1%	2,1	16,1	7,0%	1 395,3	0,0%	1,0	18,2	11,9
Obszar 6	Pustków	38,0	5,0%	3,2	14,4	5,2%	2 726,9	0,0%	2,4	21,7	14,4
Obszar 7	Jedlice	23,5	0,0%	13,6	107,5	27,3%	41 415,8	0,0%	1,7	20,8	13,7
Obszar 8	Antoniów	50,5	6,7%	2,3	16,3	5,2%	2 358,0	0,8%	2,0	22,3	14,8
Obszar 9	Grodziec	40,4	7,3%	0,8	19,1	3,6%	1 278,1	68,6%	1,0	19,2	12,2
Obszar 10	Schodnia	71,7	17,2%	1,4	11,9	4,4%	1 235,8	19,3%	2,8	24,2	16,2
Obszar 11	Nowa Schodnia	9,3	12,5%	1,2	1,5	1,4%	1 603,7	10,1%	1,7	20,4	13,3
Obszar 12	Krasiejów	59,9	8,6%	2,9	24,8	9,8%	2 552,4	24,7%	1,5	20,3	13,1
Obszar 13	Krzyżowa Dolina	39,7	7,4%	1,5	14,5	7,7%	1 050,9	0,0%	0,8	18,4	11,7
Obszar 14	Ozimek	62,5	7,9%	10,1	9,4	7,4%	21 194,6	29,3%	2,3	21,7	14,4
Średnia	Gmina	51,8	8,3%	2,0	15,8	6,8%	2 323,3	16,5%	1,7	20,4	13,3

Źródło: opracowanie własne

Tabela 6 Podsumowanie analizy obszarów – pozostałe sfery (część B)

Obszary porównawcze		Dostępność do usług społecznych (apteki, biblioteki, banki, poczta, urząd, instytucje kultury, świetlice)	Liczba udogodnień w przestrzeniach publicznych dostosowanych do potrzeb osób ze szczególnymi potrzebami	Udział terenów zielonych w powierzchni ogółem	Dostępność komunikacyjna	Poziom obsługi komunikacyjnej	Liczba zabytków i pomników przyrody na km ²	Liczba obiektów użyteczności publicznej wymagających termomodernizacji na km ²	Udział obiektów wymagających dostosowania do osób ze szczególnymi potrzebami	Udział budynków mieszkalnych zbudowanych przed rokiem 1989 w liczbie budynków mieszkalnych	Udział budynków mieszkalnych zamieszkałych	Liczba budynków ogółem w przeliczeniu na powierzchnię	Liczba budynków mieszkalnych zamieszkałych w przeliczeniu na powierzchnię	Udział nieruchomości podłączonych do sieci wodnej i kanalizacyjnej w ogólnej liczbie budynków	Penetracja budynkowa Internetem stacjonarnym o przepustowości co najmniej 30 mb/s
Obszar 1	Dylaki	1,7	0,00	57,4%	8,1%	5,9%	5,1	0,2	100,0%	80,4%	9,2%	118,1	30,2	24,7%	77,8%
Obszar 2	Biestrzynnik	1,5	0,00	76,9%	2,7%	5,9%	2,4	0,1	0,0%	85,6%	5,0%	37,6	8,0	15,1%	72,2%
Obszar 3	Chobie	3,5	0,00	47,3%	8,1%	5,9%	4,9	0,3	100,0%	93,3%	2,2%	110,3	23,2	18,2%	2,0%
Obszar 4	Mnichus	8,1	0,00	77,3%	2,7%	5,9%	2,8	0,2	100,0%	87,2%	1,2%	31,1	8,1	0,0%	0,0%
Obszar 5	Szczedrzyk	1,4	0,00	76,5%	10,8%	5,9%	3,9	0,2	50,0%	42,3%	13,1%	88,1	24,3	33,5%	77,5%
Obszar 6	Pustków	3,8	0,00	16,6%	2,7%	5,9%	10,4	0,7	50,0%	43,4%	4,4%	162,4	48,9	20,1%	80,2%
Obszar 7	Jedlice	0,0	0,00	0,6%	2,7%	5,9%	54,4			81,8%	0,3%	244,8	36,3	7,4%	69,2%
Obszar 8	Antoniów	0,8	0,00	62,8%	5,4%	5,9%	5,0	0,2	50,0%	46,6%	10,0%	147,9	37,9	28,8%	82,5%
Obszar 9	Grodziec	2,2	0,05	69,1%	16,2%	5,9%	3,5	0,1	33,3%	75,1%	12,8%	70,4	19,5	25,4%	86,5%
Obszar 10	Schodnia	1,1	0,00	51,5%	13,5%	5,9%	5,6	0,2	100,0%	78,7%	7,1%	116,3	25,6	15,7%	78,1%
Obszar 11	Nowa Schodnia	0,0	0,00	29,2%	0,0%	5,9%	3,6	1,2	0,0%	87,1%	1,8%	269,7	68,0	73,0%	84,9%
Obszar 12	Krasiejów	1,5	0,00	58,8%	8,1%	5,9%	2,8	0,2	75,0%	78,4%	15,2%	96,6	25,1	24,9%	76,6%
Obszar 13	Krzyżowa Dolina	2,9	0,00	63,3%	5,4%	5,9%	1,7	0,1	0,0%	90,2%	4,9%	69,3	16,1	24,9%	88,9%
Obszar 14	Ozimek	2,1	0,00	9,4%	13,5%	23,5%	34,8	2,8	45,5%	82,4%	13,0%	442,3	124,0	27,0%	82,5%
Średnia	Gmina	1,8	0,01	63,5%	7,1%	7,1%	4,6	0,3	54,3%	70,7%	7,1%	96,1	30,0	25,4%	77,5%

Źródło: opracowanie własne

4.5 Wyznaczenie obszaru zdegradowanego i obszaru rewitalizacji

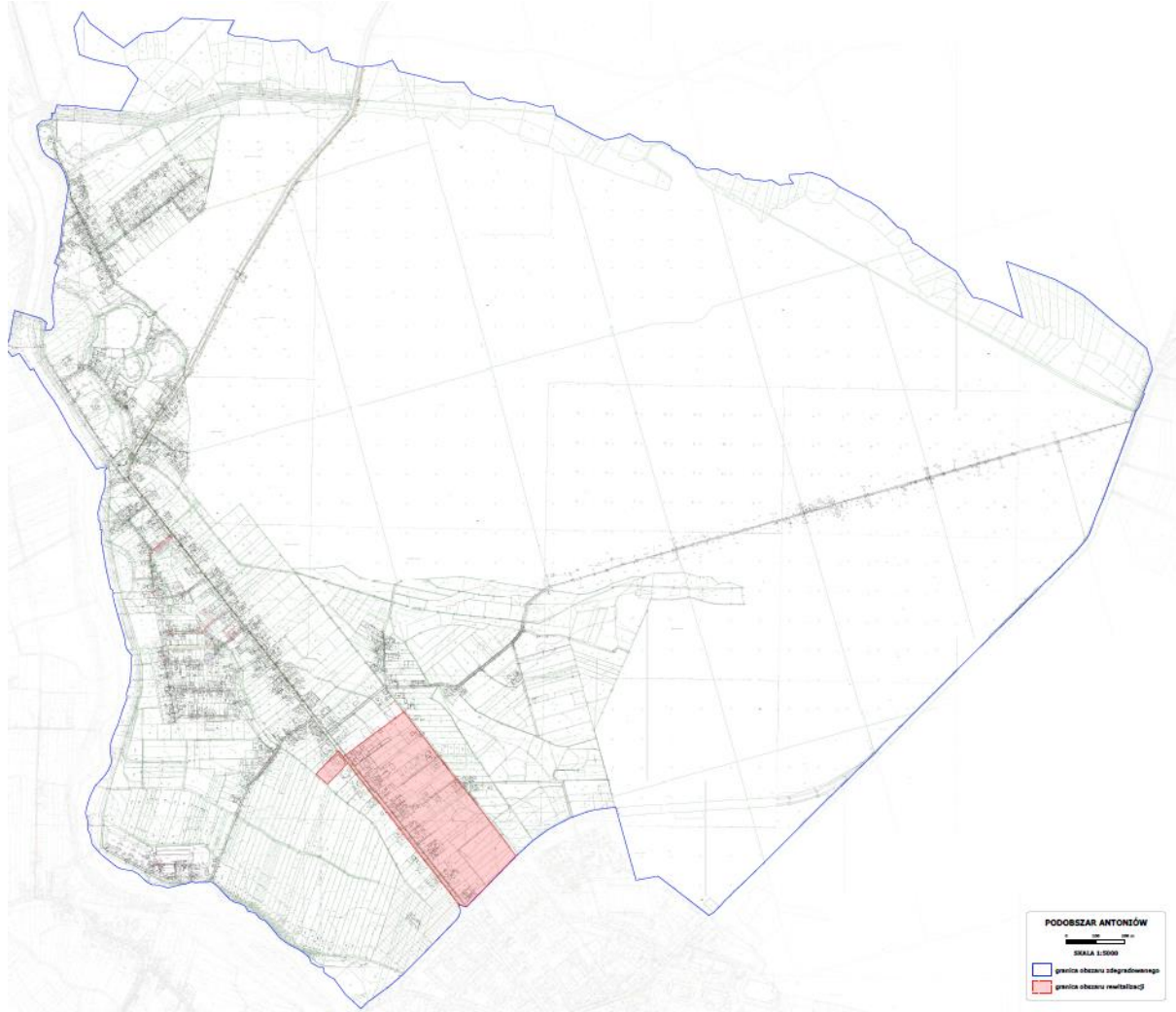
Zgodnie z art. 10 pkt. 1. „Obszar obejmujący całość lub część obszaru zdegradowanego, cechujący się szczególną koncentracją negatywnych zjawisk, o których mowa w art. 9 ust.1, na którym z uwagi na istotne znaczenie dla rozwoju lokalnego gmina zamierza prowadzić rewitalizację, wyznacza się jako obszar rewitalizacji”. Dodatkowo zgodnie z art. 10 pkt. 2 „Obszar rewitalizacji nie może być większy niż 20% powierzchni gminy oraz zamieszkały przez więcej niż 30% liczby mieszkańców gminy. Obszar rewitalizacji może być podzielony na podobszary, w tym podobszary nieposiadające ze sobą wspólnych granic”.

Podobszar rewitalizacji Antoniów

Część obszaru 8 (Antoniów) wyznaczona jako Obszar Rewitalizacji obejmuje teren o powierzchni 17 ha, który zamieszkiwany jest przez 77 mieszkańców. Teren wyznaczony jako OR stanowi 2,1% całego obszaru 8 (Antoniów) oraz 0,14% całego obszaru gminy Ozimek. Liczba mieszkańców wyznaczonego OR stanowi 6,5% wszystkich mieszkańców obszaru 8 (Antoniów) oraz 0,4% wszystkich mieszkańców gminy Ozimek.

Diagnoza obszaru pozwoliła ustalić, że ze szczególnym natężeniem występują tam problemy związane z bezrobociem, w tym również z długotrwałym bezrobociem mieszkańców. Jest to szczególnie istotne wśród mieszkańców w wieku produkcyjnym. Sytuacji tej towarzyszą problemy związane z bezpieczeństwem objawiające się przestępczością oraz zdarzeniami drogowymi. Obszar ten odznacza się również niskim poziomem aktywności obywatelskiej, która przejawia się w relatywnie niskiej liczbie działających organizacji pozarządowych. Na tym obszarze zdiagnozowane zostało również występowanie problemów w sferach gospodarczej, środowiskowej, przestrzenno-funkcjonalnej oraz technicznej.

Mapa 2 Podobszar rewitalizacji Antoniów

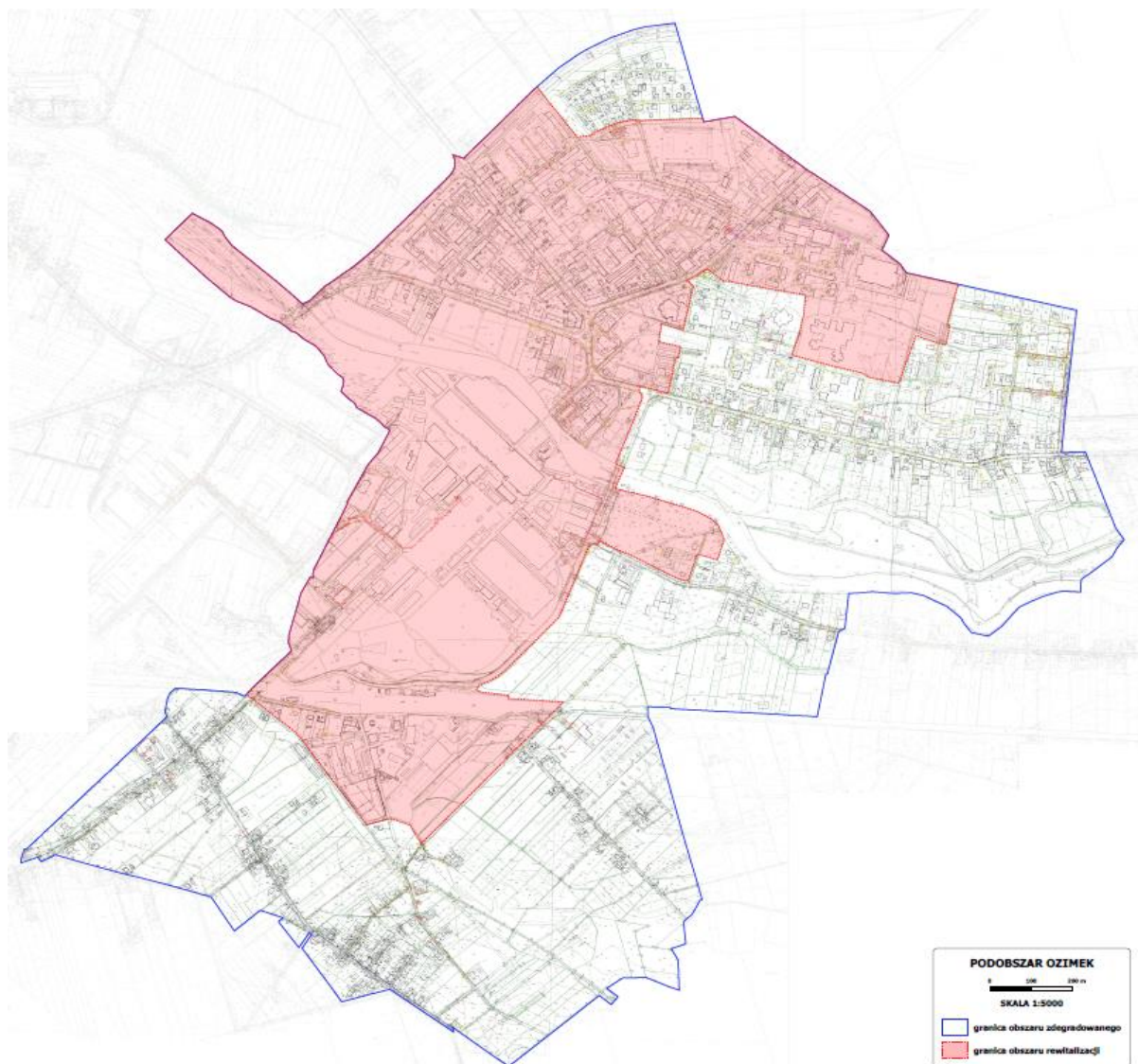


Źródło: opracowanie własne

Podobszar rewitalizacji Ozimek

Część obszaru 14 (Ozimek) wyznaczona jako Obszar Rewitalizacji obejmuje teren o powierzchni 142 ha, który zamieszkuje 4182 mieszkańców. Teren wyznaczony jako OR stanowi 43,7% całego obszaru 14, (Ozimek) oraz 1,13% całego obszaru gminy Ozimek. Liczba mieszkańców wyznaczonego OR stanowi 57,3% wszystkich mieszkańców obszaru 14 (Ozimek) oraz 22,6% wszystkich mieszkańców gminy Ozimek. Diagnoza obszaru pozwoliła ustalić, że ze szczególnym natężeniem występują tam problemy związane z bezrobociem, w tym również z długotrwałym bezrobociem mieszkańców. Jest to szczególnie istotne i widoczne wśród mieszkańców w wieku produkcyjnym. Sytuacji tej towarzyszą również problemy związane z bezpieczeństwem objawiające się przestępczością oraz zdarzeniami drogowymi. Obszar ten odznacza się także niskim poziomem aktywności obywatelskiej, która przejawia się w relatywnie niewielkiej liczbie działających organizacji pozarządowych. Na tym obszarze zdiagnozowane zostało również występowanie problemów w sferach gospodarczej, środowiskowej, przestrzenno-funkcjonalnej oraz technicznej.

Mapa 3 Podobszar rewitalizacji Ozimek



Źródło: opracowanie własne

łącznie obszar rewitalizacji zajmuje powierzchnię 159 ha (1,3% powierzchni gminy) oraz jest zamieszkały przez 4 259 osób (1,3% mieszkańców gminy). Oznacza to, że wyznaczony obszar spełnia wymagania zawarte w ustawie odnośnie obszaru oraz liczby ludności.

Tabela 7 Zestawienie wskaźników obligatoryjnych

Obszar z	Ludność [os]	Udział w ludności gminy	Powierzchnia [ha]	Udział w powierzchni gminy
Obszar zdegradowany	8 483	45,8%	1 146	9,2%
OR Antoniów	77	0,4%	17	0,2%
OR Ozimek	4182	22,5%	142	1,1%
Obszar rewitalizacji	4259	22,9%	159	1,3%

Źródło: opracowanie własne na podstawie danych Urzędu Gminy Ozimek

5. Szczegółowa diagnoza obszaru rewitalizacji

Zgodnie z przepisami ustawy o rewitalizacji (Dz. U. z 2021r. poz. 485, z 2023r. poz. 28) gminny program rewitalizacji powinien zawierać „szczegółową diagnozę obszaru rewitalizacji, o której mowa w art. 4 ust. 1 pkt 2, obejmującą analizę negatywnych zjawisk, o których mowa w art. 9 ust. 1, oraz lokalnych potencjałów występujących na terenie tego obszaru”. Niniejszy rozdział jest odpowiedzią na wskazane oczekiwanie.

Szczegółową diagnozę obszaru rewitalizacji przeprowadzono w oparciu o zgromadzone dane zastane (jakościowe i ilościowe), wyniki ankiet przeprowadzonych we współpracy ze społecznością lokalną, spacerów studyjnych i spotkania warsztatowe poświęcone problemom obszaru rewitalizacji. Zaprezentowana analiza jest zatem wypadkową zastosowanych, zróżnicowanych technik badawczych, które umożliwiły zdiagnozowanie negatywnych zjawisk występujących na obszarze rewitalizacji oraz zidentyfikowanie lokalnych potencjałów.

Analizowany obszar rewitalizacji został wyznaczony uchwałą Rady Miejskiej w Ozimku w dniu 30 stycznia 2023 roku (Nr LVI/520/23 w sprawie wyznaczenia obszaru zdegradowanego i obszaru rewitalizacji Gminy Ozimek) oraz ogłoszony w Dzienniku Urzędowym Województwa Opolskiego dnia 03.02.2023. (Dz. Urz. Woj. Opolskiego 2023.518).

Obszar rewitalizacji wyłoniony został z dwóch podobszarów – południowej części podobszaru Antoniów oraz części podobszaru Ozimek.

Tabela 8 Obszar rewitalizacji – powierzchnia i ludność

Obszar	Ludność [os.]	% ludności	Powierzchnia [ha]	% powierzchni
Obszar zdegradowany	8 483	45,8	1 146	9,2
Obszar rewitalizacji	4259	22,9	159	1,3
Obszar 8 Antoniów	77	0,4	17	0,2
Obszar 14 Ozimek	4182	22,5	142	1,1
Gmina Ozimek	18 521	100	12 567	100

Źródło danych: opracowanie własne

Grafika 1 Poglądowa mapa obszaru rewitalizacji



Źródło: opracowanie własne

5.1 Obszar rewitalizacji

Ze względu na powiązania funkcjonalne, sąsiedztwo obszarów szczegółowa analiza obszaru rewitalizacji została przeprowadzona dla całości obszaru rewitalizacji. Dokumenty dotyczące zagospodarowania gminy Ozimek wskazują, iż Antoniów jest ściśle związany z miastem Ozimek ze względu na wyczerpywanie się rezerw rozwojowych miasta, wskazany obszar stanowi naturalne zaplecze rozwojowe miasta. Ponadto w ostatnim dwudziestolecu ze względu na rozwój zabudowy mieszkaniowej zatarciu uległy granice pomiędzy miastem Ozimek, a niektórymi sołectwami – w tym z Antoniowem⁴. Podkreśla się jednak, że w podziale administracyjnym gminy Ozimek, Antoniów stanowi odrębną jednostkę osadniczą.

Historycznie nazwa gminy Ozimek pochodzi od nazwiska właściciela młyna nad Małą Panwią, na którego miejscu w 1754 roku powstała Królewska Huta Mała Panew. W XVIII i XIX wieku huta stała się jednym z ważniejszych ośrodków przemysłu metalowego w Europie, głównie dzięki wprowadzonym nowatorskim rozwiązaniom technologicznym. W 1781 roku zdecydowano o budowie nowej kolonii leśnej dla robotników, w związku z wyczerpywaniem się zasobów drewna – w ten sposób zapoczątkowano osadnictwo na terenie Antoniowa. Większość mieszkańców utrzymywała się z pracy w hucie oraz z wyrębu lasu. Pod koniec XVIII wieku Huta Małapanew w Ozimku jako pierwsza na kontynencie europejskim do wytopu rudy zastosowała koks zamiast węgla drzewnego. Pozostałe miejscowości Ozimka powstawały jako osady wiejskie zasiedlane przez kolonistów lub parcelację majątków. XX wiek to oprócz zmian terytorialnych i administracyjnych w wyniku działań wojennych również prężny rozwój huty, wokół której zasadniczo toczyło się całe życie mieszkańców Ozimka. Zakład podlegał nieustannej modernizacji i zwiększał zatrudnienie – w 1950 roku zatrudniał 4 297 osób, a w 1975 było to już 7 052 pracowników⁵. Po zmianach ustrojowych w Polsce oraz wprowadzeniu mechanizmów rynkowych huta podlegała regularnej restrukturyzacji dzieląc swoją działalność pomiędzy kolejne spółki. Zmiana funkcjonowania tak dużego pracodawcy zmieniła także model funkcjonowania miasta i społeczności lokalnej. Około połowy lat 90 XX wieku gminę dotykają problemy migracyjne (część ludności posiadającej podwójne obywatelstwo migruje do Niemiec, część mieszkańców wybiera większe ośrodki miejskie takie jak Opole czy Wrocław). Na miejscu pozostają osoby z kierunkowym wykształceniem hutniczym jednak w wyniku restrukturyzacji, pracy dla tych osób jest coraz mniej, co negatywnie rzutuje na warunki społeczne panujące w Ozimku (pojawia się bieda, ucieczka młodych do większych ośrodków miejskich, rozbite rodziny, problemy z alkoholem). Nowy, niekorzystny wizerunek miasta budził tęsknotę za stabilizacją, którą niegdyś dawała huta. Aktualnie, huta nadal rozwija niektóre obszary swojej działalności jednak skala zatrudnienia jest zdecydowanie niższa – szacunkowo huta

⁴ Studium uwarunkowań i kierunków zagospodarowania przestrzennego gminy Ozimek, s. 21, uchwała Nr XLIII/382/22 Rady Miejskiej w Ozimku z dnia 31 stycznia 2022 r.

⁵ Dane za: https://malapanew.pl/historia-huty-malapanew-2/#historia_pierwszy_wsad

Małapanew zatrudnia około 300 osób przy czym na terenie huty (który jest rozbity pomiędzy mniejsze spółki) pracuje około 500 osób. W ujęciu procentowym daje to spadek liczby osób pracujących w hucie o około 96% - porównując rok 1975 do 2022.

Zdjęcie 1 Budynek huty Małapanew



Źródło: archiwum własne – spacer studyjny (marzec 2023)

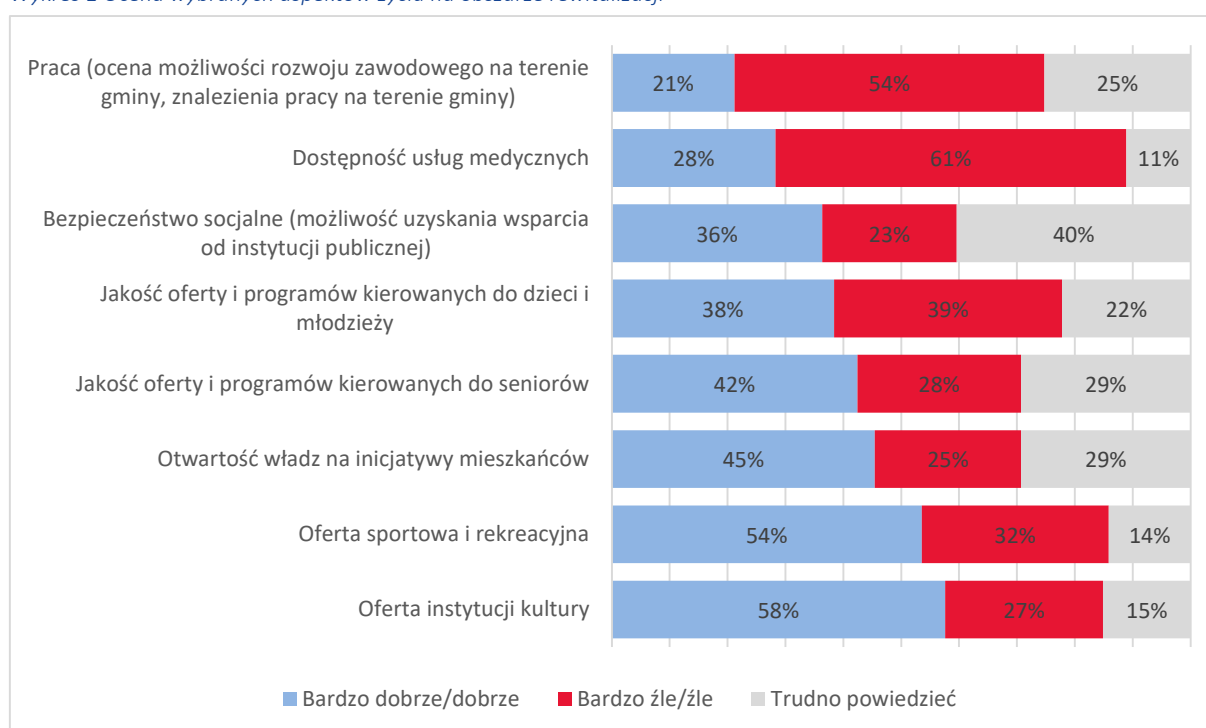
Głównymi przesłankami delimitacji obszaru rewitalizacji były niepokojące wartości wskaźników dotyczących sfery społecznej, obserwowalne negatywne zjawiska społeczne występujące na obszarze oraz negatywne zjawiska w pozostałych sferach – przede wszystkim przestrzenno-funkcjonalnej, a także technicznej i środowiskowej. Ponadto wskazany do rewitalizacji obszar jest swoistym rdzeniem gminy posiadającym znaczny potencjał oddziaływania poprzez skumulowanie pełnionych funkcji – administracyjnych, społecznych, mieszkaniowych i gospodarczych.

Sfera społeczna

Szczególnie widocznym, negatywnym zjawiskiem społecznym występującym na analizowanym obszarze jest jego wyludnianie się – głównie w wyniku ujemnego przyrostu naturalnego, który w 2021 roku w liczbach bezwzględnych wyniósł w przypadku miasta -69, a w przypadku Antoniowa -6. Zarówno

w części Antoniowa, jak i na terenie miasta Ozimek występuje ponadnormatywna (wyższa niż dla gminy) liczba osób bezrobotnych. Wartość wskaźnika liczby osób bezrobotnych na 1000 mieszkańców w przypadku obszaru rewitalizacji wynosi ponad 21 osób przy średniej gminnej kształtującej się na poziomie 19 osób bezrobotnych na 1000 mieszkańców. Analiza liczby osób w szczególnej sytuacji na rynku pracy również potwierdza trudną sytuację mieszkańców obszaru – ponad 11 bezrobotnych pozostaje bez pracy powyżej 1 roku na 1000 mieszkańców, gdy ten sam wskaźnik dla gminy wynosi 10,3. Złą sytuację na lokalnym rynku pracy potwierdzają odpowiedzi badanych w badaniach ankietowych⁶ - 54% ankietowanych źle i bardzo źle oceniło możliwość rozwoju zawodowego na terenie gminy i możliwość znalezienia atrakcyjnego zatrudnienia.

Wykres 1 Ocena wybranych aspektów życia na obszarze rewitalizacji



Źródło: opracowanie własne, n=99

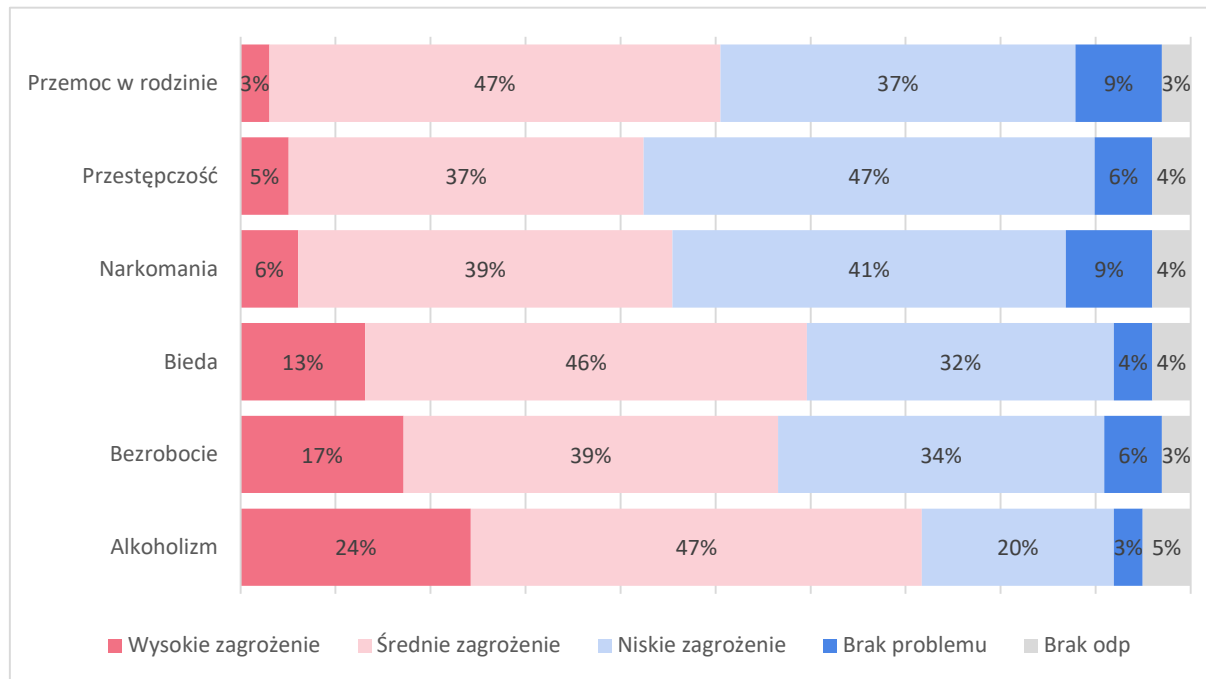
W wyniku złej sytuacji na rynku pracy rodziny zamieszkujące obszar borykają się z trudnościami ekonomicznymi. Problemy te w szczególności są widoczne w części miasta Ozimek, gdzie liczba klientów pomocy społecznej wynosi 198 (47% ogólnej liczby klientów pomocy społecznej gminy Ozimek). Wskaźnik, czyli liczba klientów pomocy społecznej na 1000 mieszkańców wynosi 27,1 przy przeciętnej wartości dla gminy 23. Sytuacja pod tym względem wydaje się bardziej korzystna w części Antoniowa w tym przypadku wskaźnik liczby klientów pomocy społecznej wynosi 19,4.

Problemy społeczne obszaru rewitalizacji wyrażają się także w zwiększonej liczbie osób uzależnionych od alkoholu. Na obszarze Ozimek wartość wskaźnika liczby osób uzależnionych wynosi 4,9 na 1000 mieszkańców i jest ponad 2 razy wyższa niż średnia gminna. W części obszaru Antoniów sytuacja

⁶ Badanie ankietowe przeprowadzono na losowej próbie 99 mieszkańców

przedstawia się zdecydowanie lepiej – nie odnotowano tam osób z problemem uzależnień. Przedstawione dane korelują z wynikami badań ankietowych – ponad 71% badanych uznało, iż alkoholizm stanowi poważne zagrożenie występujące na obszarze rewitalizacji.

Wykres 2 Ocena zagrożeń występujących na obszarze rewitalizacji



Źródło: opracowanie własne, n=99

W zakresie bezpieczeństwa publicznego największe problemy odnotowano w części obszaru Antoniów – zauważa się tu ponadprzeciętny poziom przystępczości (wartość wskaźnika liczby przystępstw ponad czterokrotnie przekracza średnią gminną). Taki stan rzeczy wskazuje na konieczność podjęcia działań, które wyposażą obszar w skuteczniejsze mechanizmy radzenia sobie z problemem – monitoring wizyjny czy działania prewencyjne/profilaktyczne. Ponadto ze względu na przebieg ruchliwych dróg, brak infrastruktury dedykowanej dla rowerów w Antoniowie występuje zwiększona liczba zdarzeń drogowych (wskaźnik dla obszaru wynosi 7,6 przy średniej gminnej na poziomie 4,9).

Jako wyzwanie należy traktować stosunkowo wysoką liczbę osób pobierających świadczenia pomocy społecznej ze względu na niepełnosprawność. Na obszarze Ozimek wskaźnik liczby osób z niepełnosprawnością wynosi 22,9 na 1000 mieszkańców przy średniej wartości dla całej gminy na poziomie 18,5. W kontekście ponadnormatywnej liczby osób z niepełnosprawnością należy pamiętać by podczas działań rewitalizacyjnych zapewnić możliwość czynnego udziału zarówno w działaniach wdrożeniowych jak i umożliwić w pełni korzystanie z efektów projektów.

W zakresie pozytywnych zjawisk społecznych warto odnotować stosunkowo wysoką frekwencję wyborczą, która może świadczyć o wyższym niż w pozostałych częściach miasta zaangażowaniu w sprawy publiczne (frekwencja dla obszaru miejskiego w wyborach samorządowych wyniosła 50% (przy średniej gminnej 45,5%). Ponadto, niewątpliwym potencjałem obszaru w kontekście działań

rewitalizacyjnych jest wysoka liczba organizacji pozarządowych, które mogą stać się partnerem działań rewitalizacyjnych lub też wnioskodawcą. Na obszarze rewitalizacji działa około 20 NGO⁷ stanowiących blisko 45% wszystkich organizacji z gminy Ozimek. O ile obszar rewitalizacji posiada potencjał w postaci aktywności obywatelskiej dostrzega się deficyty w innych obszarach udziału w życiu społecznym. Zgodnie ze zgromadzonymi danymi GUS regularnie spada liczba czytelników bibliotek publicznych, w skali całej gminy, jak i części miejskiej spadek ten wyniósł 20%.

Tabela 9 czytelnicy bibliotek publicznych na 1000 mieszkańców

	2017	2018	2019	2020	2021	dynamika
Ozimek - miasto	145	141	138	124	116	-20%
Ozimek - obszar wiejski	72	67	63	59	58	-19%
Gmina Ozimek	105	100	96	88	84	-20%

Źródło: opracowanie własne na podstawie GUS BDL

Podobnie odnotowano znaczne spadki w zakresie aktywności fizycznej - w latach 2018-2020 spadek wartości wskaźnika liczby osób ćwiczących jak i młodzieży w klubach sportowych wyniósł ponad 40%. Najpewniej było to spowodowane wystąpieniem pandemii COVID-19 niemniej tak wyraźne spadki wymagają interwencji aby ponownie zachęcić mieszkańców do podjęcia aktywności sportowej i rekreacyjnej.

Tabela 10 Ćwiczący w klubach sportowych na 1000 mieszkańców oraz młodzież ćwicząca w klubach sportowych na 1000 osób w wieku do lat 18.

	ćwiczący w klubach sportowych na 1 000 mieszkańców		młodzież do lat 18 ćwicząca w klubach sportowych na 1000 osób w wieku do lat 18		ćwiczący w klubach sportowych na 1 000 mieszkańców	młodzież do lat 18 ćwicząca w klubach sportowych na 1000 osób w wieku do lat 18
	2018	2020	2018	2020		
Ozimek - miasto	33,4	17,2	166	91	-49%	-45%
Ozimek - obszar wiejski	30,6	27,5	111	107	-10%	-4%
Gmina Ozimek	31,8	23	136	101	-28%	-26%

Źródło: opracowanie własne na podstawie danych GUS BDL

W kontekście sportu i rekreacji warto nadmienić, iż w północnej części obszaru rewitalizacji zlokalizowany jest obiekt Miejskiego Ośrodka Sportu i Rekreacji w Ozimku. Choć jest to kluczowy obiekt sportowy w Ozimku wymaga on modernizacji i dostosowania do aktualnych potrzeb. Z obiektu korzystają kluby sportowe, brakuje jednak nowoczesnej hali sportowej, boisk i oferty dla amatorów, młodzieży czy osób starszych.

⁷ NGO – organizacje pozarządowe

Sfera gospodarcza

Na analizowanym obszarze funkcjonuje ponad 400 podmiotów gospodarczych – największe zagęszczenie podmiotów występuje w części miejskiej Ozimka, gdzie wartość wskaźnika liczby działalności gospodarczej na 1000 mieszkańców przekracza średnią wartość gminną. Nieco mniej podmiotów gospodarczych zlokalizowanych jest w Antoniowie (50,5 podmiotu na 1000 mieszkańców przy średniej gminnej na poziomie 51,8).

Inną badaną zmienną dla obszaru rewitalizacji był udział nowo zarejestrowanych podmiotów gospodarczych w ogólnej liczbie podmiotów. W tym aspekcie zauważa się, iż mimo centralnego usytuowania obszaru rewitalizacji i nagromadzenia funkcji publicznych, udział nowo rejestrowanych podmiotów w ogólnej liczbie podmiotów gospodarczych jest niższy niż przeciętna wartość dla gminy. Zarówno w części miejskiej Ozimka, jak i na obszarze Antoniowa niespełna 7,9% stanowią nowo rejestrowane podmioty (średnia gminna wynosi 8,3%). Przyczyną takiego stanu rzeczy może być niewystarczający poziom przedsiębiorczości mieszkańców, który jest pokłosiem funkcjonowania przez lata dużego pracodawcy, który zawsze dawał gwarancję zatrudnienia. Dodatkowy wpływ mogą mieć niekorzystne warunki techniczne i infrastrukturalne do prowadzenia działalności gospodarczej lub brak odpowiednich zachęt.

Południowa część obszaru – obejmująca tereny po hutnicze może stanowić potencjał gospodarczy obszaru – głównie ze względu na wysoki poziom uzbrojenia terenu, a także bliskie położenie szlaków transportowych, przy czym teren ten wymaga uprzątnięcia i przemysłanych działań, które uwolnią jego potencjał inwestycyjny.

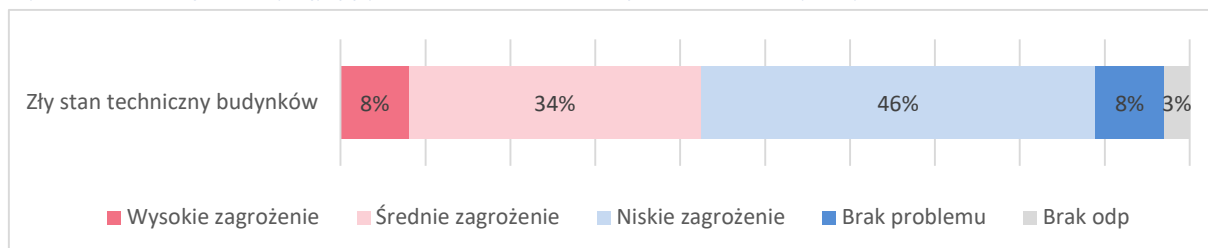
Sfera techniczna

Kryzys w sferze technicznej najbardziej widoczny jest w części miejskiej gminy Ozimek. Związany jest on przede wszystkim z wiekiem zabudowy centrum miasta, nagromadzeniem obiektów zabytkowych oraz niską efektywnością energetyczną budynków użyteczności publicznej. Wskazane ogniska kryzysu często owocują brakiem możliwości pełnego wykorzystania funkcjonującej infrastruktury lub postępującą degradacją.

Ponad 82% budynków zlokalizowanych w części miejskiej gminy Ozimek to nieruchomości wybudowane przed 89 rokiem czyli najmłodsze w tej grupie są budynkami mającymi co najmniej 35 lat (przeciętny udział budynków wybudowanych przed 1989 rokiem w gminie wynosi 70%). Wysoki udział starego budownictwa związany jest z historią gminy, która rozwijała się właśnie w tej lokalizacji – nad rzeką Mała Panew. Pokłosiem starej zabudowy, a także ograniczonych środków finansowych na prace remontowe jest zły stan techniczny budynków. Potwierdzeniem takiego stanu rzeczy są wypowiedzi respondentów w badaniach ankietowych – 42% badanych uważa, iż zły stan techniczny budynków stanowi wysokie lub średnie zagrożenie występujące na obszarze. Dodatkowym obciążeniem, a jednocześnie kapitałem

obszaru jest jego materialne dziedzictwo kulturowe w postaci zabytków i pomników przyrody. W części miejskiej obszaru rewitalizacji zidentyfikowano aż 113 obiektów zabytkowych, co w przeliczeniu na km² daje wartość wskaźnika na poziomie 34,8 (przy średniej wartości wskaźnika dla gminy Ozimek 4,6). Dbłość o zabytkową tkankę miasta jest sporym wyzwaniem finansowym, a z drugiej strony może przyczynić się do wzmocnienia kapitału turystycznego i społecznego obszaru.

Wykres 3 Ocena zagrożeń występujących na obszarze rewitalizacji – stan techniczny budynków



Źródło: opracowanie własne, n=99

Zdjęcie 2 Żelazny most wiszący



Źródło: archiwum własne – spacer studyjny (marzec 2023)

(rok budowy 1827) – oś widokowa miasta widok w kierunku południowym (zabudowania przemysłowe).

Ostatnim analizowanym elementem w zakresie sfery technicznej jest liczba budynków wymagających termomodernizacji. Oszczędność energetyczna staje się obecnie jednym z kluczowych zagadnień ze względu na istotny wzrost kosztów związanych z ogrzewaniem i energią elektryczną. Brak

przeprowadzenia prac optymalizujących zużycie energii w wielu przypadkach może utrudniać lub uniemożliwiać pełne wykorzystanie budynków ze względu na wysokie koszty ich utrzymania. Ponadto brak interwencji w tym zakresie negatywnie rzutuje na sferę środowiskową. Zarówno na obszarze miejskim, jak i w części Antoniowa zidentyfikowano łącznie 11 budynków użyteczności publicznej wymagających prac termomodernizacyjnych, stanowiących 33% ogólnej liczby budynków użyteczności publicznej.

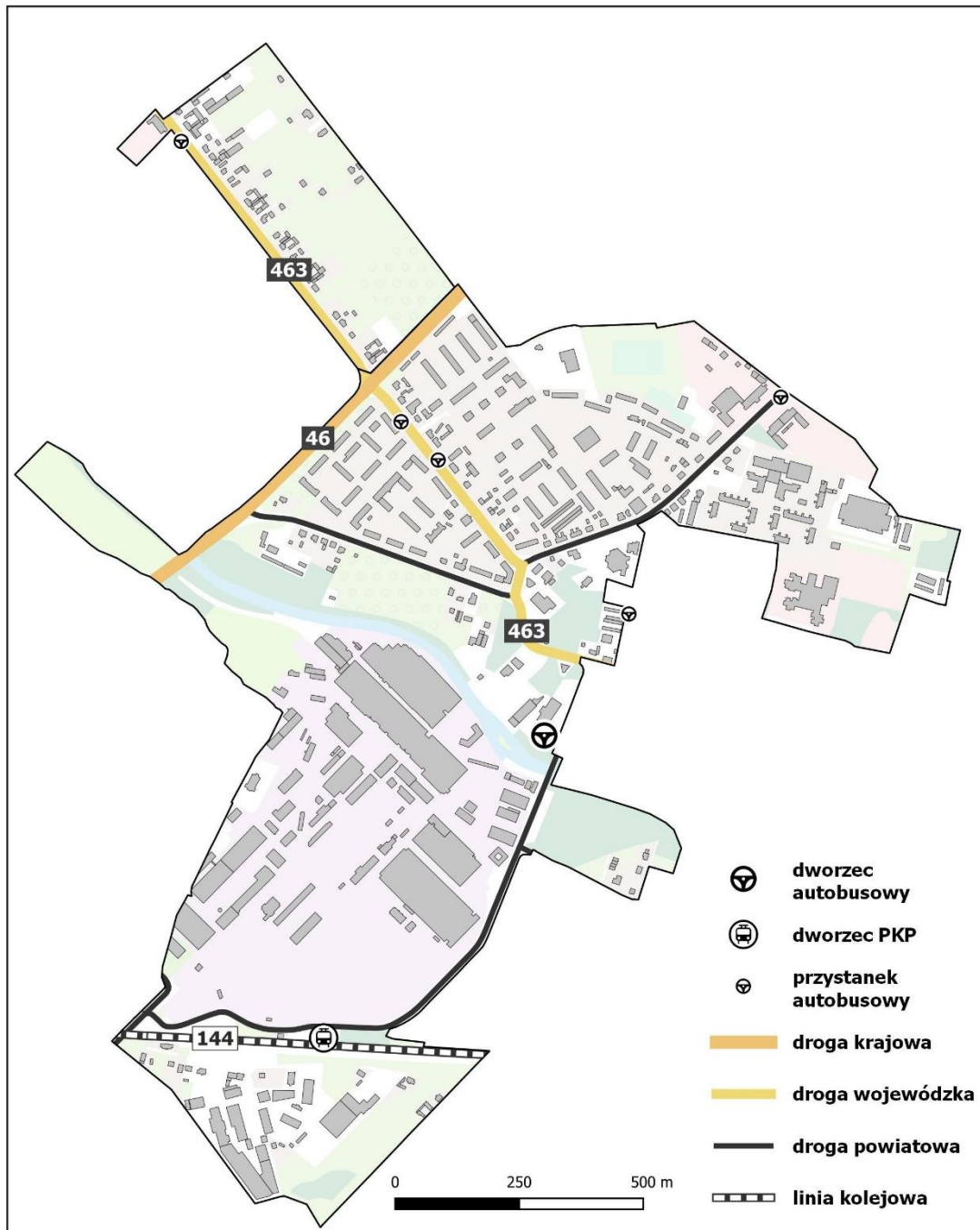
Sfera środowiskowa

W zakresie sfery środowiskowej zidentyfikowano kryzys w dwóch aspektach – występowania azbestu na obszarze rewitalizacji, a także nadmiernego obciążenie obszaru hałasem.

Gmina Ozimek dysponuje programem usuwania wyrobów zawierających azbest na lata 2012-2032 (Uchwała Nr XXIX/267/13 Rady Miejskiej w Ozimku z dnia 25.02.2013). Występowanie azbestu na obszarze stanowi bezpośrednie zagrożenie dla zdrowia mieszkańców ponieważ materiał ten ma właściwości chorobotwórcze (w wyniku uwalniania się włókien azbestu). Problem zalegania znacznej masy wyrobów zawierających azbest na obszarze rewitalizacji koncentruje się w Antoniowie, gdzie masa wyrobów zawierających azbest w przeliczeniu na 1 mieszkańca wynosi 16,3 kg (przy średniej gminnej 15,8 kg). Wynika to głównie z wieku zabudowy oraz niewystarczających środków finansowych na przeprowadzenie pełnej utylizacji wyrobów azbestowych.

W przypadku hałasu problem ten koncentruje się przede wszystkim w części miejskiej Ozimka – ze względu na gęstą zabudowę, nagromadzenie funkcji obszaru (mieszkaniowej, handlowej, administracyjnej), gęstą sieć dróg oraz usytuowanie linii kolejowej w południowej części, obszar ten jest szczególnie narażony na występowanie ponadnormatywnego hałasu. Blisko 30% nieruchomości części miejskiej znajduje się w strefie zagrożenia hałasem drogowym i kolejowym (przy średniej gminnej wynoszącej 16,5%). Jak wspomniano źródła emisji hałasu na obszarze są zróżnicowane – w południowej części obszaru to przede wszystkim kolej oraz obiekty przemysłowe, natomiast na północ od rzeki Mała Panew hałas emitowany jest głównie przez ruch samochodowy pochodzący z drogi krajowej 46 (DK46) oraz drogi wojewódzkiej 463 (DW463).

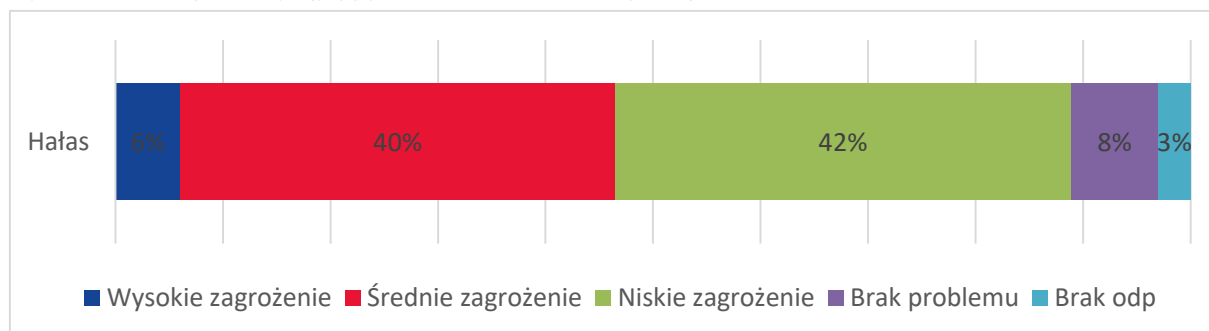
Grafika 2 Schematyczna mapa komunikacyjna obszaru rewitalizacji



Źródło: opracowanie własne

Dodatkowo problem występującego hałasu na obszarze rewitalizacji został potwierdzony przez respondentów badań ankietowych – 46% badanych uznało hałas za wysokie bądź średnie zagrożenie.

Wykres 4 Ocena zagrożeń występujących na obszarze rewitalizacji – zagrożenie hałasem



Źródło: opracowanie własne, n=99

Sfera przestrzenno-funkcjonalna

Przedstawiona mapa podstawowych kierunków zagospodarowania przestrzennego obszaru rewitalizacji (Grafika 1), wskazuje na wielość funkcji, jakie pełni obszar rewitalizacji. Pod względem powierzchni należy wskazać, iż obszar pełni przede wszystkim funkcje przemysłowo-mieszkaniowe ze znacznym udziałem terenów o funkcjach usług publicznych oraz sportu i rekreacji. Północna część obszaru to połączenie funkcji mieszkaniowych, usług publicznych oraz sportu i rekreacji. Ze względu na nagromadzenie funkcji obszar ten jest bardzo gęsto zaludniony, a wartość wskaźnika gęstości zaludnienia wynosi 2 678 os/km² (przy gęstości zaludnienia gminy na poziomie 147 os/km²). Naturalną granicę pomiędzy pełnionymi funkcjami obszaru stanowi rzeka Mała Panew, na południe od niej skoncentrowane są funkcje przemysłowe, między innymi za sprawą Huty Małapanew Sp. z o.o. Warto w tym miejscu nadmienić, iż niegdyś widokową oś miasta stanowił trakt łączący kościół ewangelicki, będący jednym ze świadectw wielokulturowości gminy, most wiszący oraz hutę, a dalej na południe dworzec kolejowy. Dziś, ze względu na sposób zabudowy terenu przemysłowego trakt ten nie spełnia swoich funkcji i wymaga interwencji. Scharakteryzowana oś stanowiła niegdyś miejsce spotkań mieszkańców i miejsca przy, którym korzystano ze zróżnicowanej oferty usługowej zastępując funkcje rynku (którego w Ozimku brak). Wspomniany wcześniej żelazny most wiszący to niewątpliwie wyróżnik i atrakcja turystyczna miasta. Według źródeł, most powstał w 1827 roku i jest najstarszym tego typu obiektem w Europie kontynentalnej.

Zdjęcie 3 Oś widokowa miasta (widok w kierunku północnym)



Źródło: archiwum własne – spacer studyjny (marzec 2023)

Grafika 3 Kierunki zagospodarowania przestrzennego obszaru rewitalizacji



†	kościół		
🚌	Dworzec Autobusowy	zabudowa mieszkaniowa	ogródki działkowe
🚂	Dworzec PKP	tereny usług publicznych	obiekty sportowe
🚆	linia kolejowa	tereny przemysłowe	lasy i zadrzewienia
🏠	budynki	tereny zielone, łąki, pastwiska	wody płynące

Źródło: opracowanie własne

W kwestiach deficytów zagospodarowania przestrzennego i pełniących funkcji zauważa się trzy podstawowe problemy:

- Stosunkowo niska dostępność usług społecznych w części Antoniowa,

- Przewymiarowanie obiektów użyteczności publicznej,
- Niski poziom obsługi komunikacyjnej Antoniowa,
- Niedostatki terenów zielonych zarówno w części miejskiej Ozimka jak i Antoniowa.

Źródłem pierwszego z problemów należy doszukiwać się w zmianach funkcjonowania miasta Ozimek wraz z jego sołectwami. Studium Uwarunkowań i Kierunków Zagospodarowania Przestrzennego Gminy Ozimek wskazuje, iż Antoniów pełni aktualnie głównie role mieszkaniowe, a granica pomiędzy sołectwem, a częścią miejską praktycznie się zatarła. Innymi słowy na terenie sołectwa Antoniów silnie rozwinęła się funkcja mieszkaniowa ze względu na wyczerpywanie się rezerw rozwojowych miasta. Jednak nie wykształciły się niezbędne punkty świadczenia usług społecznych. Stąd też dostępność usług społecznych (wyrażona liczbą instytucji na 1000 mieszkańców) na terenie Antoniowa jest niska i wynosi 0,8 gdy średnia wartość wskaźnika dla gminy wynosi 1,8.

W związku ze zmianami społecznymi i gospodarczymi – w szczególności odpływem ludności w latach 90, wiele obiektów użyteczności publicznej (szkoły, Dom Kultury) jest zbyt duża i częściowo utraciła swoje funkcje. W przypadku tego typu zjawisk, aby nie dopuścić do degradacji obiektów konieczne jest nadanie im nowych funkcji, dostosowanie do zmieniającej się rzeczywistości i potrzeb mieszkańców. Zbyt duża szkoła to problem między innymi Antoniowa, obecnie 1 piętro jest niewykorzystane, dlatego tam również planuje się zmianę funkcji poprzez przedsięwzięcie rewitalizacyjne.

W przypadku poziomu obsługi komunikacyjnej – mimo głównej funkcji mieszkaniowej Antoniowa do dziś funkcjonują na jego terenie zaledwie dwa przystanki komunikacji, co w znacznym stopniu obniża poziom obsługi komunikacyjnej obszaru, który dla Antoniowa wynosi 5,9% przy średniej gminnej kształtującej się na poziomie 7,1%⁸.

Ostatnim analizowanym mankamentem obszaru w zakresie sfery przestrzenno-funkcjonalnej są niedostatki terenów zielonych. Problem ten jest zdecydowanie bardziej widoczny w części miejskiej gminy Ozimek niemniej udział terenów zielonych w ogólnej powierzchni Ozimka jak i Antoniowa jest niższy niż przeciętna wartość tego wskaźnika dla gminy. W przypadku miasta zmniejszanie terenów zieleni związane jest z zasklepianiem powierzchni biologicznie czynnych poprzez budowę dróg, chodników, parkingów i placów, co jest widoczne przede wszystkim przed obiektami użyteczności publicznej – Domem Kultury, kościołami. Przy planowaniu przyszłych działań rewitalizacyjnych niezmiernie istotne będzie odchodzenie od tego typu praktyk, dbałość o poszerzanie obszarów zielonych i ich właściwa pielęgnacja.

⁸ Poziom obsługi komunikacyjnej został obliczony na podstawie liczby linii transportu zbiorowego w odniesieniu do ogólnej liczby linii.

Zdjęcie 4 Plac przed Domem Kultury w Ozimku



Źródło: archiwum własne – spacer studyjny (marzec 2023)

Zdjęcie 5 Plac kościelny Al. Schinkla/ul. Częstochowska 8



Źródło: archiwum własne – spacer studyjny (marzec 2023)

Jednym z atutów obszaru jest już wcześniej opisywana multifunkcyjność, wysoka dostępność komunikacyjna, a także dostępność do zróżnicowanych usług społecznych, co zostało przedstawione na mapie poniżej. Elementy te tworzą potencjał do sprawnego i szerokiego oddziaływania rewitalizacyjnego nie tylko na sam obszar rewitalizacji, ale także na całą gminę Ozimek.

Grafika 4 Ważniejsze instytucje publiczne obszaru rewitalizacji



Źródło: opracowanie własne

Warto również dodać, iż na obszarze rewitalizacji funkcjonują tereny kulturalno-rekreacyjne, pełniące istotną rolę dla społeczności lokalnej – przede wszystkim integracyjną. Jednym z przykładów takiego terenu jest wyspa Rehdanza zlokalizowana we wschodniej części obszaru. Wprawdzie ze względu na regulację rzeki nie jest to dziś wyspa, jednak jest zlokalizowana bezpośrednio przy Małej Panwi. Teren ten przeszedł częściową modernizację. Na Wyspie znajduje się scena, odbywają się tam kluczowe wydarzenia związane historią miasta i huty. Zauważa się jednak niedostatki w zakresie wyposażenia miejsca w niezbędną infrastrukturę techniczną – odpowiedniego przyłącza energii elektrycznej, monitoringu czy ogrodzenia. Ze względu na te niedostatki miejsce to, w szczególności w godzinach wieczornych odbierane jest przez mieszkańców jako potencjalnie niebezpieczne, często dochodzi tu do zaśmiecenia terenu i spożywania alkoholu.

Niewątpliwym potencjałem obszaru rewitalizacji pod względem komunikacyjnym jest obecność dworca kolejowego, który zlokalizowany jest w jego południowej części. Obsługuje on głównie połączenia lokalne do pobliskich miast i miejscowości położone na trasie Zawadzkie – Opole (linia 144), oraz trasę Warszawa – Wrocław. Ponadto stacja w Ozimku oprócz funkcji pasażerskich pełni także funkcje transportowe i logistyczne. Sam budynek dworca jest mało funkcjonalny, zaniedbany i wymaga pilnej interwencji.

Zdjęcie 6 Dworzec PKP w południowej części obszaru rewitalizacji

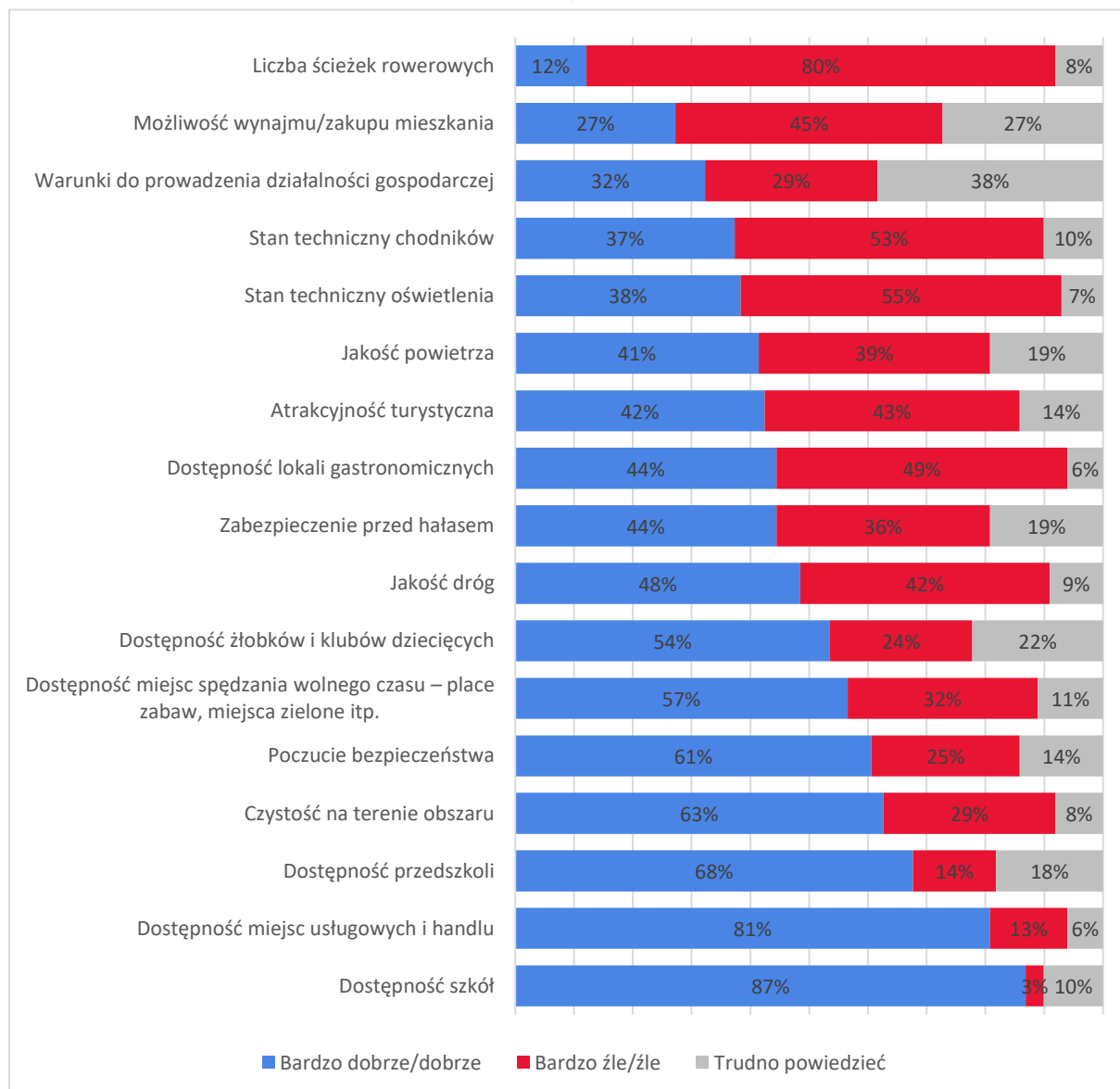


Źródło: archiwum własne – spacer studyjny (marzec 2023)

Kwestia dobrego skomunikowania, a także zapewnienia pasażerom komfortowych warunków do podróżowania (utworzenie poczekalni, rowerowni) wydaje się istotnym elementem, w szczególności w kontekście stosunkowo wysokiego poziomu bezrobocia – dzięki poprawie warunków osoby pozostające bez zatrudnienia uzyskują możliwość znalezienia pracy w okolicznych miejscowościach, natomiast ogólna poprawa warunków podróżowania może zachęcić mieszkańców do powszechniejszego korzystania z kolei jako alternatywnego środka transportu dla własnego samochodu, co pozytywnie wpłynie na kwestie środowiskowe.

Poniżej na wykresie przedstawiono podsumowanie wypowiedzi badanych w kontekście oceny sfery przestrzenno-funkcjonalnej/technicznej, a także jakości usług dostępnych na obszarze rewitalizacji i aspektów środowiskowych.

Wykres 5 Ocena aspektów pozaspółecznych obszaru rewitalizacji



Źródło: opracowanie własne, n=99

Do największych mankamentów obszaru rewitalizacji badani zaliczyli niewystarczającą liczbę ścieżek rowerowych. Biorąc pod uwagę, iż wielu mieszkańców obszaru korzysta z rowerów, brak ścieżek i dróg rowerowych, a także funkcjonowanie ruchliwych dróg (takich jak DK46 oraz DW463) prowadzi często do niebezpiecznych sytuacji z udziałem rowerów i samochodów. Ponadto respondenci zwrócili uwagę na zły stan infrastruktury okołodrogowej (chodników, oświetlenia).

5.2 Mocne i słabe strony obszaru rewitalizacji oraz potencjały dla działań rewitalizacyjnych

Tabela 11 Analiza SWOT – obszar rewitalizacji

Mocne strony	Słabe strony
Potencjał społeczny w postaci organizacji pozarządowych	Obniżająca się aktywność na polu kulturalnym i sportowo-rekreacyjnym
Silne przywiązanie mieszkańców do gminy i obszaru rewitalizacji – w szczególności dzięki budowaniu lokalnej tożsamości wokół huty	Brak możliwości znalezienia atrakcyjnego zatrudnienia
	Zwiększony poziom bezrobocia
Stosunkowo dobra pozycja gospodarcza obszaru	Niski poziom rozwoju gospodarczego wyrażony niską liczbą nowo rejestrowanych podmiotów gospodarczych
Wysoka dostępność komunikacyjna obszaru	Degradacja techniczna budynków uniemożliwiająca ich pełne wykorzystanie (np. dworzec PKP)
Potencjał turystyczny obszaru w postaci rzeki Mała Panew, możliwości rozwoju turystyki kajakowej, a także potencjał w postaci niedaleko zlokalizowanego JuraParku w Krasiejowie	Wysoki wiek zabudowy
	Występowanie wyrobów zawierających azbest
Aktywność społeczna	Obciążenie obszaru hałasem komunikacyjnym
Występowanie znacznej liczby zabytków świadczących o bogatym dziedzictwie kulturowym obszaru.	Niedostatek terenów zielonych/zasklepanie powierzchni biologicznie czynnych
Stosunkowo wysoki odsetek budynków użyteczności publicznej dostosowanych do osób o specjalnych potrzebach	Niedostatecznie rozwinięta sieć ścieżek i dróg rowerowych
	Przewymiarowanie (zbyt duże obiekty) obiektów i niedostosowanie ich do aktualnych potrzeb mieszkańców

Szanse	Zagrożenia
Uwolnienie potencjału obszaru dzięki działaniom rewitalizacyjnym	Zmieniająca się dynamicznie struktura problemów społecznych, będących pochodną starzenia się społeczeństwa (odpływ migracyjny młodych)
Współpraca w ramach partnerstw lokalnych i regionalnych	Postępujący odpływ ludności
Wykorzystanie potencjału historycznego do rozwoju miasta i jego promocji poza obszar lokalny	Problemy w pozyskiwaniu środków zewnętrznych na realizację inwestycji
Wzrost dostępności środków zewnętrznych	Pogłębiający się kryzys gospodarczy i wzrastające ceny energii
Pozyskanie inwestorów i partnerów na rzecz realizacji przedsięwzięć rewitalizacyjnych	Niestabilna polityka państwa, częste zmiany w systemie prawnym, reformy podatkowe

Źródło: opracowanie własne

5.3 Problemy i potrzeby obszaru rewitalizacji

Aktualne procesy identyfikowane w Ozimku są ze sobą powiązane i wzajemnie się warunkują. W przypadku analizy obszaru widoczny jest ciąg przyczynowo-skutkowy. Zidentyfikowane zjawiska rodzą istotne problemy, a ich skutki wpływają na obecną sytuację obserwowaną na obszarze rewitalizacji. Poniżej przedstawiono listę zidentyfikowanych przyczyn problemów występujących na obszarze rewitalizacji.

Problem	Przyczyna	Skutek	Potrzeby i wyzwania
bezrobocie, wysoki odsetek osób korzystających z pomocy społecznej	zmiany społeczno-gospodarcze, ograniczenie zatrudnienia przez dużego pracodawcę, monokultura w zakresie wykształcenia	występowanie grup osób zagrożonych wykluczeniem społecznym, marginalizacja, utrwalenie niekorzystnych modeli zachowań, niski poziom integracji mieszkańców, możliwość wystąpienia patologii społecznych (problemy z alkoholem)	zwiększenie poziomu integracji mieszkańców, prowadzenie działań aktywizujących, wyrównanie szans mieszkańców w dostępie do różnorodnych usług rynku pracy (nabywanie nowych kwalifikacji, wsparcie w prowadzeniu i zakładaniu działalności gospodarczej)
wyludnianie się obszaru	brak atrakcyjnych miejsc zatrudnienia oraz możliwość rozwoju zawodowego, bliskość dużego ośrodka miejskiego - Opolą	problemy demograficzne obszaru, starzenie się społeczności lokalnej, obniżający się standard życia mieszkańców między innymi poprzez kurczenie się wpływów podatkowych i obniżanie zdolności inwestycyjnych gminy	podniesienie jakości życia, zbudowanie atrakcyjnej oferty spędzania czasu wolnego – w zakresie kultury, sportu i rekreacji, ale także wspieranie i zachęty dla inwestorów w kontekście tworzenia atrakcyjnych miejsc zatrudnienia
spadająca liczba czytelników, ograniczona frekwencja na wydarzeniach kulturalnych oraz spadek aktywności sportowej i rekreacyjnej	niski poziom dostosowania obiektów do potrzeb mieszkańców i poszczególnych grup użytkowników, zapóźnienia związane z modernizacją obiektów	spadek poziomu aktywności sportowej, rekreacyjnej i kulturalnej	wzrost aktywności mieszkańców poprzez tworzenie warunków do uczestnictwa w nowoczesnej ofercie sportowej, rekreacyjnej i kulturalnej
niska dostępność terenów zielonych i niezadawalająca ich jakość	dawny sposób zabudowy i aranżacji przestrzeni przed budynkami użyteczności publicznej stworzył duże powierzchnie utwardzonych i zasklepionych placów	występowania znacznych, zasklepionych powierzchni które aktualnie nie spełniają swoich pierwotnie założonych funkcji (integracji rozrywki)	zmiana zagospodarowania placów i powierzchni zasklepionych w kierunku wzbogacenia ich o enklawy zieleni

Problem	Przyczyna	Skutek	Potrzeby i wyzwania
degradacja i wzrost kosztów utrzymania obiektów użyteczności publicznej	wyludnienie i migracje ludności	funkcjonujące obiekty użyteczności publicznej często są zbyt duże i niedostosowane do aktualnych potrzeb	Dostosowanie do różnych grup użytkowników (dzieci, młodzieży, osób w wieku produkcyjnym, seniorów) i modernizacja obiektów w celu nadania nowych funkcji (domów pobytu, świetlic)
wysoki poziom degradacji technicznej	zagęszczenie zabudowy, zły stan budynków, obecność obiektów zabytkowych wymagających modernizacji,	nieatrakcyjny wizerunek obszaru, niski poziom atrakcyjności osiedleńczej, wyludnianie	modernizacja i poprawa stanu technicznego i wyglądu budynków, renowacja i modernizacja techniczna zabudowy historycznej z wprowadzeniem współczesnej funkcji
odnotowana duża liczba zdarzeń drogowych, hałas, trudności w przemieszczaniu – w szczególności na rowerze	niska jakość układu drogowego, niezadawalający stan infrastruktury drogowej	obniżanie poczucia bezpieczeństwa wśród mieszkańców, pogorszenie jakości życia mieszkańców	poprawa jakości i stanu infrastruktury drogowej i około drogowej, tworzenie ciągów pieszo rowerowych i dróg rowerowych
niska funkcjonalność dworca kolejowego	zapóźnienia w zakresie modernizacji obiektu i dostosowania do współczesnych standardów podróżowania	niski poziom wykorzystania kolei jako alternatywnego środka komunikacji	Poprawa i modernizacja dostępności dworca kolejowego dla podróżnych, modernizacja poczekalni, wzbogacenie funkcjonalności o rowerownie stworzenie multmodalnego obiektu transportowego integrującego funkcje usługowe, turystyczne, gospodarcze

6. Wizja stanu obszaru rewitalizacji po przeprowadzeniu rewitalizacji

Ustawowo obowiązkowym elementem każdego programu rewitalizacji jest prezentacja wizji obszaru rewitalizacji. Zaproponowana wizja ma charakter kierunkowy i określa pożądane efekty realizacji celów rewitalizacji. Wypracowana w modelu partycypacyjnym wizja to projekcja oczekiwanego stanu jaki powinien uzyskać obszar rewitalizacji po przeprowadzeniu działań interwencyjnych.

Wizja obszaru rewitalizacji

Po przeprowadzeniu rewitalizacji, Gmina Ozimek stanowi prężnie rozwijającą się społeczność, łączącą tradycje historyczne z nowoczesnymi rozwiązaniami.

Zrewitalizowana infrastruktura podnosi standard życia mieszkańców i czyni gminę bardziej atrakcyjną dla inwestorów.

Przestrzenie i obiekty publiczne, zostały odnowione i dostosowane do potrzeb wszystkich mieszkańców, niezależnie od wieku czy stanu zdrowia. Dzięki temu gmina stała się miejscem przyjaznym dla rodzin, aktywnych seniorów, a także atrakcyjnym dla turystów.



Gmina Ozimek aktywnie dba o środowisko. Wspierając w szczególności promowanie działań na rzecz zrównoważonego rozwoju, oszczędzanie energii czy korzystanie z odnawialnych źródeł energii.

Dzięki rewitalizacji Gmina Ozimek jest miejscem, które łączy tradycję z nowoczesnością, dba o dobro swoich mieszkańców i aktywnie działa na rzecz ochrony środowiska. Jest to społeczność, która jest dumna ze swojej historii i hutniczych korzeni, ale jednocześnie otwarta na przyszłość.

Wsparcie transportu publicznego ułatwia dostęp do pracy i edukacji.

Działania rewitalizacyjne mają doprowadzić obszar rewitalizacji do realnej transformacji. Zgodnie z przeprowadzoną diagnozą, zarówno przed gminą Ozimek jak i obszarem rewitalizacji stoi szereg wyzwań natury społeczno-gospodarczej, środowiskowej czy funkcjonalno-przestrzennej. Realizacja zaproponowanych celów poprzez wdrożenie działań naprawczych powinna przyczynić się do redukcji problemów występujących na obszarze rewitalizacji i w efekcie końcowym pozytywnie wpłynąć na jakość życia mieszkańców całej gminy.

7. Cele i kierunki działań procesu rewitalizacji

Wizja przedstawia oczekiwany obraz obszaru rewitalizacji po realizacji zaplanowanych w nim zadań. Aby jego osiągnięcie było możliwe, kluczowe jest dokładne wyznaczenie celów rewitalizacji, które będą określały konkretne kierunki działań. Poniżej prezentowana jest zakładana logika interwencji w zakresie rewitalizacji w gminie Ozimek.



Dwa główne cele strategiczne obejmują pięć analizowanych sfer:

1. społeczną,
2. gospodarczą,
3. przestrzenną,
4. techniczną
5. środowiskową.

Ich realizacja ma doprowadzić do ożywienia, rewaloryzacji i odnowy obszaru rewitalizacji jako miejsca, które ma wpływ na wszystkich mieszkańców gminy Ozimek, a zwłaszcza na interesariuszy rewitalizacji.

Cel strategiczny 1

- Transformacja społeczna w oparciu o działania integracyjne i aktywizujące społeczność lokalną.

Cel strategiczny 2

- Wykorzystanie potencjału przestrzeni publicznych i obiektów na rzecz poprawy sytuacji miasta, przy jednoczesnym podejmowaniu działań na rzecz ochrony środowiska.

Cel strategiczny	Kierunki działań	Diagnozowane zjawiska kryzysowe	Identyfikowane potencjały	Spodziewane efekty
<p>CEL STRATEGICZNY 1.</p> <p>Włączenie społeczne w wyniku działań integracyjnych i aktywizujących społeczność lokalną.</p>	<p>1.1 Stworzenie oferty integrującej różne grupy społeczne, w tym grupy zagrożone marginalizacją (osoby starsze, osoby z niepełnosprawnością, ubogie, bezrobotne)</p> <p>1.2 Aktywizacja i włączenie społeczne poprzez działania sportowe i rekreacyjne</p> <p>1.3 Przeciwdziałanie wykluczeniu społecznemu poprzez podnoszenie kompetencji cyfrowych</p>	<p>Występowanie grup osób zagrożonych wykluczeniem społecznym, marginalizacją, utrwalenie niekorzystnych modeli zachowań, niski poziom integracji mieszkańców, możliwość wystąpienia patologii społecznych (problemy z alkoholem)</p> <p>Problemy demograficzne obszaru, starzenie się społeczności lokalnej,</p> <p>Obniżający się standard życia mieszkańców między innymi poprzez kurczenie się wpływów podatkowych i obniżanie zdolności inwestycyjnych gminy</p> <p>Spadek poziomu aktywności sportowej, rekreacyjnej i kulturalnej</p>	<ul style="list-style-type: none"> • Potencjał społeczny w postaci organizacji pozarządowych • Silne przywiązanie mieszkańców do gminy i obszaru rewitalizacji – w szczególności dzięki budowaniu lokalnej tożsamości wokół huty • Aktywność społeczna • Stosunkowo dobra pozycja gospodarcza obszaru 	<ul style="list-style-type: none"> • Spadek liczby osób bezrobotnych • Spadek liczby klientów OPS • Wzrost liczby osób prowadzących działalność gospodarczą, • Poprawa poziomu i jakości życia mieszkańców obszaru rewitalizacji • Większa liczba wydarzeń i imprez integracyjnych, edukacyjnych, sportowo-rekreacyjnych, kulturalnych • Rozwinięte inicjatywy edukacyjne, kulturalne i sportowe • Zwiększone uczestnictwo osób zagrożonych wykluczeniem społecznym w życiu społeczno-kulturalnym miasta • Wzrost liczby odwiedzających turystów

Cel strategiczny	Kierunki działań	Diagnostowane zjawiska kryzysowe	Identyfikowane potencjały	Spodziewane efekty
<p>CEL STRATEGICZNY 2.</p> <p>Przywrócenie lub nadanie nowych funkcji obiektom i przestrzeniom, przy jednoczesnym podejmowaniu działań na rzecz ochrony środowiska.</p>	<p>2.1 Modernizacja i adaptacja istniejących obiektów użyteczności publicznej</p> <p>2.2 Zagospodarowanie i uporządkowanie zdegradowanych przestrzeni służących zaspokajaniu potrzeb sportowych, rekreacyjnych i kulturalnych</p> <p>2.3 Rozwój i przywrócenie funkcji obiektom sportowym</p> <p>2.4 Rewaloryzacja infrastruktury komunikacyjnej</p>	<p>Niedostosowanie przestrzeni publicznych do potrzeb i oczekiwań społecznych, a zwłaszcza do potrzeb grup zagrożonych wykluczeniem społecznym</p> <p>Utrata funkcji obiektów publicznych i brak dostosowania do potrzeb społecznych</p> <p>Wysoki poziom degradacji technicznej obiektów</p> <p>Ograniczenia w użytkowaniu i zagospodarowaniu terenów</p>	<ul style="list-style-type: none"> • Wysoka dostępność komunikacyjna obszaru • Potencjał turystyczny obszaru w postaci rzeki Mała Panew, możliwości rozwoju turystyki kajakowej, a także potencjał w postaci niedaleko zlokalizowanego JuraParku w Krasiejowie • Występowanie znacznej liczby zabytków świadczących o bogatym dziedzictwie kulturowym obszaru. • Stosunkowo wysoki odsetek budynków użyteczności publicznej dostosowanych do osób o specjalnych potrzebach 	<ul style="list-style-type: none"> • Poprawa ładu przestrzennego na obszarze rewitalizacji • Poprawa wizerunku, estetyki przestrzeni publicznych • Aktywne korzystanie z lokalnych przestrzeni publicznych • Powstanie przestrzeni przyjaznych mieszkańcom • Poprawa dostępności obiektów użyteczności publicznej terenów sportowych i rekreacyjnych • Rozszerzenie zasobów infrastrukturalnych dla działań kulturalnych, rekreacyjnych, turystycznych • Wzrost dostępności do obiektów w tym użyteczności publicznej dla osób z niepełnosprawnościami

8. Przedsięwzięcia rewitalizacyjne

Przedsięwzięcia (projekty) rewitalizacyjne ujęte w Gminnym Programie Rewitalizacji Gminy Ozimek były zgłaszane w trakcie otwartego naboru, trwającego od 8.03.2023 do 29.03.2023. W pierwszy dzień naboru (8.03.2023) w Urzędzie Miasta odbyło się spotkanie warsztatowe dla wszystkich interesariuszy. Uczestnicy mogli wówczas zarówno zaprezentować swoje przedsięwzięcia jak i dowiedzieć się w jaki sposób złożyć projekt rewitalizacyjny. Całość spotkania dopełnił spacer studyjny po obszarze rewitalizacji i jego najważniejszych miejscach.

W wyniku przeprowadzonego naboru do Gminnego Programu Rewitalizacji zgłoszono 26 propozycji przedsięwzięć rewitalizacyjnych. Wśród wnioskodawców znaleźli się:

- Samorząd terytorialny oraz jego jednostki organizacyjne,
- Osoby fizyczne,
- Stowarzyszenia,
- Związki wyznaniowe.

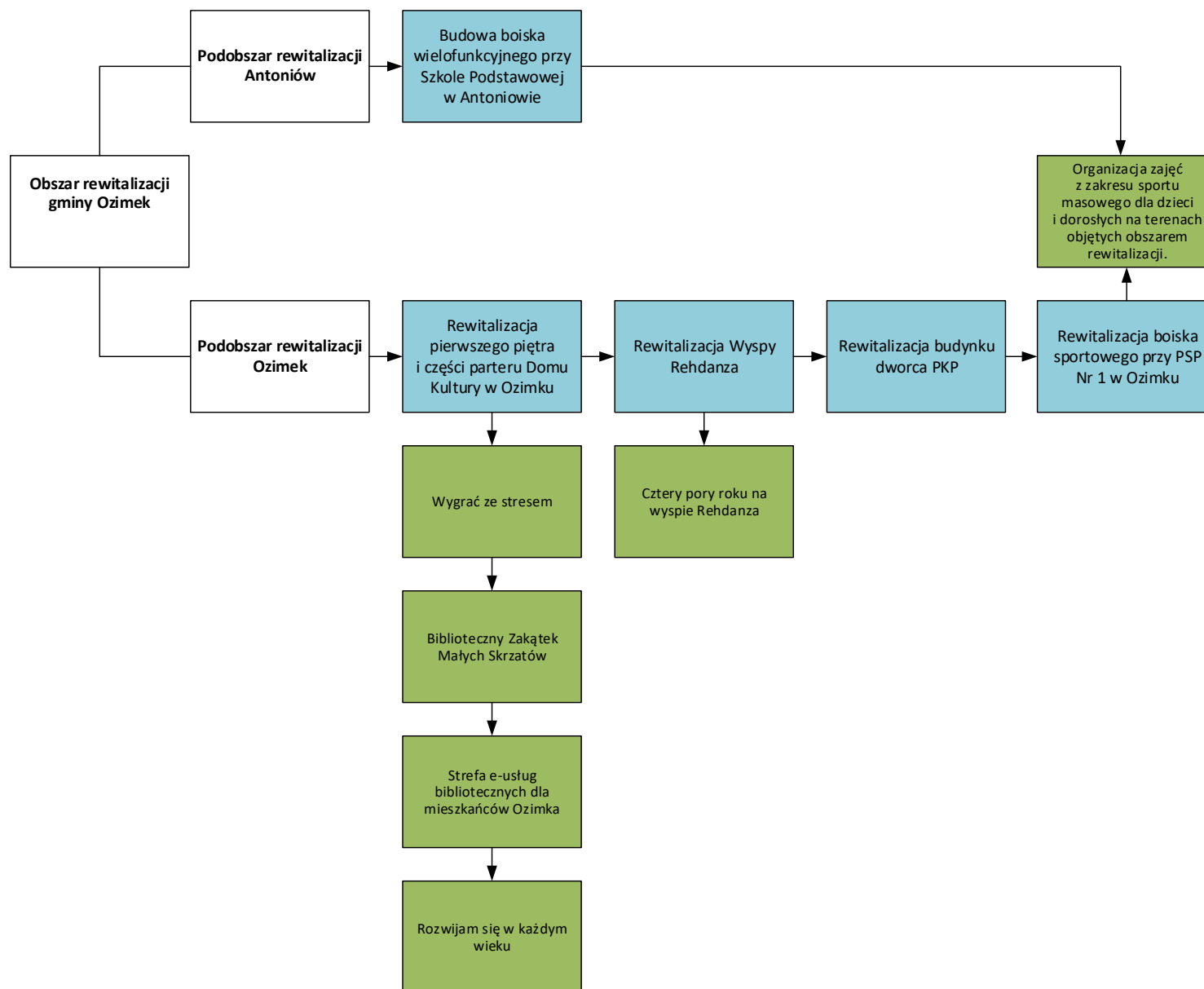
Po przeprowadzeniu weryfikacji zgłoszonych do GPR przedsięwzięć, zostały wyłonione przedsięwzięcia podstawowe oraz uzupełniające (propozycje osób fizycznych oraz innych stron, zostały częściowo włączone w zakres realizacji projektów proponowanych przez JST). W wyniku tego procesu na finalnej liście przedsięwzięć podstawowych znalazło się 11 projektów.

Gminny Program Rewitalizacji Gminy Ozimek ma na celu przeprowadzenie działań zmierzających do zmniejszenia negatywnych skutków społecznych, które zostały zidentyfikowane na obszarze rewitalizacji. Program ma poprawić jakość życia mieszkańców, zapewnić porządek przestrzenny oraz ożywić gospodarkę gminy.

Działania rewitalizacyjne ukierunkowane są na rozwój sfery społecznej, co przyczyni się do zwiększenia integracji mieszkańców oraz ich aktywizacji społeczno-gospodarczej na obszarze rewitalizacji. Dodatkowo, korzyścią z realizacji programu będzie podniesienie poziomu świadomości ekologicznej oraz dbałości o przestrzeń publiczną.

W związku z planem ubiegania się Gminy Ozimek o wpis Gminnego Programu Rewitalizacji Gminy Ozimek na lata 2024-2030 na oficjalny wykaz programów rewitalizacji województwa opolskiego projekty rewitalizacyjne uporządkowano wyróżniając w pierwszej kolejności projekty przeznaczone do finansowania z FEO 2021-2027 w obrębie Priorytetu 10 Fundusze Europejskie na wzmocnienie potencjałów endogenicznych. Podział ten wynika z mechanizmów finansowania poszczególnych przedsięwzięć przez Instytucje Zarządzającą, która definiuje interwencję rewitalizacyjną, jako *fizyczną regenerację i bezpieczeństwo przestrzeni publicznych, mającą na celu realizację kompleksowych, zintegrowanych działań na rzecz: lokalnej społeczności i gospodarki, ładu przestrzennego*

i zrównoważonego gospodarowania przestrzenią, skoncentrowaną terytorialnie i prowadzoną przez interesariuszy rewitalizacji na podstawie gminnego programu rewitalizacji wskazując również sugerowany zakres przedsięwzięć, który będzie wspierany finansowo z priorytetu 10. Ponadto przewiduje się, iż projekt uzupełniający nr 4 (Dom Dziennego Pobytu) również zostanie sfinansowany z priorytetu 10. Nie oznacza to, że pozostałe podstawowe proponowane przedsięwzięcia nie mają charakteru rewitalizacyjnego jednak ze względu na swoją specyfikę będą finansowane z innych priorytetów FEO 2021-2027 lub innych źródeł finansowania.



8.1 Projekty podstawowe – przeznaczone do finansowania z FEO 2021-2027, priorytet

10

Karta przedsięwzięcia rewitalizacyjnego 1	
Nazwa przedsięwzięcia	Rewitalizacja pierwszego piętra i części parteru Domu Kultury w Ozimku
Inicjator i pozostałe podmioty uczestniczące w realizacji przedsięwzięcia (nazwa, dane kontaktowe: adres email, telefon)	JST – Gmina Ozimek
Lokalizacja przedsięwzięcia	Adres: Dom Kultury w Ozimku, ul. ks. Kałuży 4, 46-040 Ozimek, działka nr 110/42 km 2 obręb Ozimek
Opis przedsięwzięcia	<p><u>Problemy obszaru rewitalizacji, które rozwiązuje przedsięwzięcie:</u> Realizacja przedsięwzięcia pomoże w redukcji wskazanych w diagnozie obszaru rewitalizacji licznych deficytów w sferze technicznej, przestrzenno-funkcjonalnej oraz społecznej. W wyniku przeprowadzonych prac dokończona zostanie termomodernizacja budynku poprzez wymianę okien, co przełoży się na oszczędność energetyczną. Kolejne pomieszczenie zostanie dostosowane do potrzeb osób niepełnosprawnych. W zmodernizowanych pomieszczeniach możliwe będzie zrealizowanie działań kulturalno-edukacyjnych mających na celu włączenie grup defaworyzowanych, w tym: seniorów, osób uzależnionych i bezrobotnych. Wykonana rewitalizacja wpłynie na życie mieszkańców terenu rewitalizowanego oraz mieszkańców całej gminy, do których adresowana jest działalność domu kultury (dzieci, młodzież, dorośli, w tym seniorzy).</p> <p><u>Główny cel projektu:</u></p> <ul style="list-style-type: none"> • rewitalizacja przestrzeni publicznej w trosce o jakość życia mieszkańców, • rewitalizacja obiektu Domu Kultury w Ozimku, w celu uzyskania oszczędności energetycznej budynku, a także poprawienia jakości usług oferowanych przez DK, poszerzenia ich zakresu oraz nadania im nowych funkcji, • integracja społeczeństwa (w tym: integracja międzypokoleniowa, włączanie osób zagrożonych wykluczeniem społecznym), • aktywizacja rodzin z dziećmi, dzieci, młodzieży i seniorów, • poszerzenie działalności DK o nową ofertę zagospodarowania czasu wolnego mieszkańców, ze szczególnym uwzględnieniem bezrobotnych, uzależnionych oraz niepełnosprawnych. <p><u>Zakres realizowanych zadań:</u> Modernizacja/przebudowa obiektu na podstawie stanu projektu wykonawczego przebudowy budynku Domu Kultury w Ozimku z 2013 roku. Zakres prac obejmuje I piętro, w tym: salę taneczno-seminaryjną wraz z salkami przyległymi, bibliotekę dla dzieci, sale prób i zajęć sekcyjnych, pomieszczenia biurowo-administracyjne, korytarze, toalety, dwie klatki schodowe. Zaplecze socjalne, zaplecze techniczne oraz parter - biblioteka dla dorosłych. Łączny metraż rewitalizowanych pomieszczeń wynosi około 1117 m². Zakres prac obejmuje:</p>

	<p>- prace budowlane, w tym przebudowy, wymiana stolarki okiennej (ściana wschodnia i południowa na piętrze oraz biblioteka dla dorosłych), wymiana stolarki drzwiowej, sufity podwieszane, remont ścian, podłóg,</p> <p>- prace elektryczne: wymiana instalacji elektrycznej, wymiana oświetlenia na energooszczędne, zamontowanie sieci internetowej,</p> <p>- prace wodno-kanalizacyjne - wykonanie nowej wentylacji,</p> <p>- montaż klimatyzacji</p> <p>Aktualnie piętro i część parteru DK wymagają modernizacji ze względu na zły stan techniczny pomieszczeń. Przeszła instalacja elektryczna, brak odpowiedniej wentylacji i klimatyzacji, a także zły stan techniczny infrastruktury, zwłaszcza stolarki okiennej, obniża jakość i bezpieczeństwo oferowanych usług społecznych. Modernizacja przyczyni się do poprawy komfortu i bezpieczeństwa użytkowników. Pozwoli także na realizację nowych funkcji wobec grup defaworyzowanych (min: warsztatów, prelekcji, wykładów).</p>
Spójność z celami i kierunkami działań GPR	Wykorzystanie potencjału przestrzeni publicznych i obiektów na rzecz poprawy sytuacji miasta, przy jednoczesnym podejmowaniu działań na rzecz ochrony środowiska.
Prognozowane rezultaty wraz ze sposobem ich oceny w odniesieniu do celów rewitalizacji	<p>Wskaźniki produktu:⁹ Liczba obiektów objętych wsparciem Sposób pomiaru: protokół odbioru</p> <p>Wskaźniki rezultatu: Liczba dodatkowych miejsc świadczących usługi społeczne i kulturalne Sposób pomiaru: protokół odbioru</p>
Opis działań zapewniających dostępność osobom ze szczególnymi potrzebami w tym zakresie	Przedsięwzięcie zapewni dostępność osobom ze szczególnymi potrzebami, bez względu na płeć wiek, niepełnosprawność, rasę, pochodzenie czy orientację seksualną. Osoby ze szczególnymi potrzebami, w tym z różnymi niepełnosprawnościami nie będą wykluczone z możliwości korzystania z produktów i rezultatów przedsięwzięcia. Przeprowadzone roboty budowlane i modernizacja uwzględnią będą zasady uniwersalnego projektowania w obiektach dla zapewnienia ich dostępności. Obiekt pozbawiony zostanie barier architektonicznych. Ciągi komunikacyjne wyposażone zostaną w system fakturowych oznaczeń nawierzchni.
Czas realizacji	2024-2030
Szacowana wartość przedsięwzięcia w zł	6 700 000,00 zł
Potencjalne źródła finansowania	<ul style="list-style-type: none"> - środki w ramach funduszy regionalnych FEO 2021-2027, priorytet 10 - fundusze Europejskie na Infrastrukturę, Klimat, Środowisko 2021-2027 (FEnKS) - fundusze krajowe (np. NOWEFIO, NIW, PFR)

⁹ W przypadku projektów kierowanych do dofinansowania FEO 2021-2027 obowiązują założenia systemu wskaźników ujęte w Wytycznych w zakresie monitorowania postępu rzeczowego realizacji programów na lata 2021-2027

<https://www.funduszeuropejskie.gov.pl/strony/o-funduszach/fundusze-na-lata-2021-2027/prawo-i-dokumenty/wytyczne/wytyczne-dotyczące-monitorowania-postępu-rzeczowego-realizacji-programow-na-lata-2021-2027/> oraz w dokumencie Lista Wskaźników Kluczowych 2021-2027

https://www.ewaluacja.gov.pl/media/111638/LWK_EFS_10_2022_v2.docx

Doprecyzowanie wskaźników dla działań rewitalizacyjnych nastąpi w Szczegółowym Opisie Osi Priorytetowych dla FEO 2021-2027

Karta przedsięwzięcia rewitalizacyjnego 2.	
Nazwa przedsięwzięcia	Rewitalizacja wyspy Redhanza
Inicjator i pozostałe podmioty uczestniczące w realizacji przedsięwzięcia (nazwa, dane kontaktowe: adres email, telefon)	JST – Gmina Ozimek
Lokalizacja przedsięwzięcia	Adres: Ozimek ul. Kolejowa, działki nr : 290/5, 290/4, 289 km 5 obręb Ozimek
Opis przedsięwzięcia	<p><u>Problemy obszaru rewitalizacji, które rozwiązuje przedsięwzięcie:</u></p> <ul style="list-style-type: none"> – niski poziom integracji społecznej, – niski poziom aktywności rodzin z dziećmi, młodzieży, seniorów, – niska jakość przestrzeni rekreacyjno-sportowo- kulturalnej i zjawisko uzależnień. <p><u>Główny cel projektu:</u></p> <p>Rewitalizacja przestrzeni publicznej w trosce o jakość życia mieszkańców, rozwój turystyki (przystań kajakowa), rekreacji (miejsce spotkań/wypoczynku), kultury (wydarzenia/spektakle/ inne)</p> <p><u>Zakres realizowanych zadań:</u></p> <p>Wykonanie inwentaryzacji przestrzeni, wizualizacji planowanego zagospodarowania terenu, pełnej dokumentacji.</p> <p>Modernizacja przebudowa terenu/obiektów istniejących lub do odtworzenia, tj. przebudowa sceny widowiskowej wraz z wykonaniem zadaszzenia,</p> <p>remont zaplecza sanitarnego,</p> <p>remont instalacji elektrycznej wraz ze zwiększeniem mocy,</p> <p>wymiana i ujednolicenie oświetlenia wyspy,</p> <p>wymiana / renowacja małej architektury,</p> <p>przebudowanie/remont przystani kajakowej,</p> <p>stworzenie przestrzeni dla małej gastronomii,</p> <p>wykonanie ścieżek pieszych,</p> <p>wykonanie pumptracków,</p> <p>odtworzenie kortu tenisowego,</p> <p>zagospodarowanie i pielęgnacja zieleni,</p> <p>pielęgnacja i tylko niezbędna wycinka starodrzewia (z zachowaniem walorów parku),</p> <p>wykonanie ogrodzenia terenu,</p> <p>modernizacja parkingu wyspy Redhanza,</p> <p>wykonanie monitoringu.</p>
Spójność z celami i kierunkami działań GPR	Wykorzystanie potencjału przestrzeni publicznych i obiektów na rzecz poprawy sytuacji miasta, przy jednoczesnym podejmowaniu działań na rzecz ochrony środowiska.

<p>Prognozowane rezultaty wraz ze sposobem ich oceny w odniesieniu do celów rewitalizacji</p>	<p>Wskaźniki produktu: Powierzchnia zrewitalizowanych przestrzeni Sposób pomiaru: protokół odbioru</p> <p>Wskaźniki rezultatu: Liczba dodatkowych miejsc świadczących usługi społeczne, kulturalno-rekreacyjne Sposób pomiaru: protokół odbioru</p>
<p>Opis działań zapewniających dostępność osobom ze szczególnymi potrzebami w tym zakresie</p>	<p>Przedsięwzięcie zapewni dostępność osobom ze szczególnymi potrzebami, bez względu na płeć wiek, niepełnosprawność, rasę, pochodzenie czy orientację seksualną. Osoby ze szczególnymi potrzebami, w tym z różnymi niepełnosprawnościami nie będą wykluczone z możliwości korzystania z produktów i rezultatów przedsięwzięcia. Przeprowadzone roboty budowlane i modernizacja uwzględnią będą zasady uniwersalnego projektowania w obiektach dla zapewnienia ich dostępności. Zrewitalizowana przestrzeń pozbawiona zostanie barier architektonicznych.</p>
<p>Czas realizacji</p>	<p>2024-2030</p>
<p>Szacowana wartość przedsięwzięcia w zł</p>	<p>6 000 000,00 zł</p>
<p>Potencjalne źródła finansowania</p>	<ul style="list-style-type: none"> – środki w ramach funduszy regionalnych FEO 2021-2027, priorytet 10 – fundusze Europejskie na Infrastrukturę, Klimat, Środowisko 2021-2027 (FEnIKS) – fundusze krajowe (np. NOWEFIO, NIW, PFR)

Karta przedsięwzięcia rewitalizacyjnego 3.	
Nazwa przedsięwzięcia	Rewitalizacja budynku dworca PKP
Inicjator i pozostałe podmioty uczestniczące w realizacji przedsięwzięcia (nazwa, dane kontaktowe: adres email, telefon)	JST – Gmina Ozimek
Lokalizacja przedsięwzięcia	Adres: Ozimek, ul. Kolejowa 1 (dz. nr 412/7 i 396/2 km 7 obręb Ozimek)
Opis przedsięwzięcia	<p><u>Problemy obszaru rewitalizacji, które rozwiązuje przedsięwzięcie:</u> Niska estetyka i funkcjonalność przestrzeni komunikacyjnej, negatywne zjawisk związane z uzależnieniami, niski poziom wykorzystania infrastruktury komunikacyjnej.</p> <p><u>Główny cel projektu:</u> Rewitalizacja budynku poprzez przebudowę i remont w celu przywrócenia podstawowej funkcji dworca PKP, ochrona i estetyka zabytkowych nieruchomości (budynek wpisany jest do Wojewódzkiej Ewidencji Zabytków Nieruchomych, powstał pod koniec XIX wieku).</p> <p><u>Zakres realizowanych zadań:</u> 1. Przeprowadzenie przebudowy, remontu i rozbiórki części budynku dworca polegających na :</p> <ul style="list-style-type: none"> -wykonaniu głębokiego odwodnienia i osuszenie piwnic, -wykonaniu szamba, -renowacji betonowych schodów wejściowych i rampy towarowej, -wymianie instalacji elektrycznej, wod.-kan., c.o., i c.w., -odrestaurowaniu powierzchni podłogi poczekalni, -wykonaniu pochylni dla osób z niepełnosprawnościami (od strony południowej) wraz z dojściem do pochylni chodnikiem wzdłuż elewacji wschodniej, -wykonaniu sanitariatu ogólnodostępnego przystosowanego dla osób niepełnosprawnych, -renowacji drewnianych schodów zgodnie z zaleceniami konserwatorskimi (wejścia na 1 piętro), -przebudowie pierwszego piętra na cele biurowe wraz z zapleczem sanitarnym, -przebudowie istniejących pomieszczeń we wschodnim skrzydle na cele usługowe, -montażu kurtyny powietrznej, -przebudowie istniejącego magazynu w skrzydle zachodnim budynku (m.in. remont podłogi, wykonanie sanitariatu oraz wymiana bramy), -rozbiórce istniejącego budynku gospodarczego (strona zachodnia budynku), -wymiana stolarki okiennej i drzwiowej, -ocieplenie budynku,

	<p>-wykonaniu elewacji budynku zgodnie z zaleceniami konserwatorskimi, -remontcie dachu wraz z obróbkami blacharskimi.</p> <p>Z uwagi na przewidzianą inwestycje w ramach przedsięwzięcia pn. „Rewitalizacja budynku dworca PKP” projekt powinien zostać uzgodnić także z PKP S.A.</p> <p>W przypadku realizacji przedsięwzięć lub projektów uzupełniających w sąsiedztwie obszaru kolejowego należy je uzgodnić z właściwą jednostką organizacyjną zarządcy infrastruktury kolejowego, tj. PKP Polskie Linie Kolejowe S.A. Zakład Linii Kolejowych w Opolu.</p>
Spójność z celami i kierunkami działań GPR	Wykorzystanie potencjału przestrzeni publicznych i obiektów na rzecz poprawy sytuacji miasta, przy jednoczesnym podejmowaniu działań na rzecz ochrony środowiska.
Prognozowane rezultaty wraz ze sposobem ich oceny w odniesieniu do celów rewitalizacji	<p>Wskaźniki produktu: Liczba obiektów objętych wsparciem Sposób pomiaru: protokół odbioru</p> <p>Wskaźniki rezultatu: Liczba osób korzystających ze zrewitalizowanego obiektu Sposób pomiaru: okresowe pomiary</p>
Opis działań zapewniających dostępność osobom ze szczególnymi potrzebami w tym zakresie	Przedsięwzięcie zapewni dostępność osobom ze szczególnymi potrzebami, bez względu na płeć wiek, niepełnosprawność, rasę, pochodzenie czy orientację seksualną. Osoby ze szczególnymi potrzebami, w tym z różnymi niepełnosprawnościami nie będą wykluczone z możliwości korzystania z produktów i rezultatów przedsięwzięcia. Przeprowadzone roboty budowlane i modernizacja uwzględnią będą zasady uniwersalnego projektowania w obiektach dla zapewnienia ich dostępności. Obiekt pozbawiony zostanie barier architektonicznych. Ciągi komunikacyjne wyposażone zostaną w system fakturowych oznaczeń nawierzchni.
Czas realizacji	2024-2030
Szacowana wartość przedsięwzięcia w zł	3 500 000,00 zł
Potencjalne źródła finansowania	<ul style="list-style-type: none"> – środki w ramach funduszy regionalnych FEO 2021-2027, priorytet 10 – fundusze Europejskie na Infrastrukturę, Klimat, Środowisko 2021-2027 (FEnIKS) – fundusze krajowe (np. NOWEFIO, NIW, PFR)

8.2 Projekty podstawowe – przeznaczone do finansowania z innych priorytetów FEO 2021-2027 lub innych źródeł finansowania

Karta przedsięwzięcia rewitalizacyjnego 4.	
Nazwa przedsięwzięcia	Rewitalizacja boiska sportowego przy PSP Nr 1 w Ozimku
Inicjator i pozostałe podmioty uczestniczące w realizacji przedsięwzięcia (nazwa, dane kontaktowe: adres email, telefon)	JST – Gmina Ozimek
Lokalizacja przedsięwzięcia	Adres: Ozimek, ul. Częstochowska 26, działki nr 113/7 i 113/3 km 3 obręb Ozimek.
Opis przedsięwzięcia	<p><u>Problemy obszaru rewitalizacji, które rozwiązuje przedsięwzięcie:</u></p> <ul style="list-style-type: none"> – niska aktywność społeczna osób dotkniętych wykluczeniem społecznym, w tym osób z niepełnosprawnościami, – niska jakość i dostępność obiektów sportu i rekreacji, – niedostateczny potencjał organizacji pozarządowych, – niski poziom integracji społecznej obywateli państw trzecich, m.in. Ukrainy, – wsparcie rodzin przeżywających problemy opiekuńczo-wychowawcze. <p><u>Główny cel projektu:</u> Rewitalizacja obiektów infrastrukturalnych w celu przywrócenia oraz nadania im nowych funkcji społecznych, sportowych oraz rekreacyjnych.</p> <p><u>Zakres realizowanych zadań:</u> Aby osiągnąć planowane cele przedsięwzięcia planuje się:</p> <ul style="list-style-type: none"> - adaptację i modernizację boiska przyszkolnego, która zapewni pełną dostępność do obiektu osobom niepełnosprawnym, - usunięcie wałów umiejscowionych wokół boiska, co spowoduje pozyskanie przestrzeni na zlokalizowanie w tym miejscu bieżni lekkoatletycznej oraz trybuny krzeselkowej, - umiejscowienie na obiekcie nowych miejsc parkingowych, przebudowę zlokalizowanej na obiekcie przestrzeni garażowej, rowerowi oraz zlokalizowanie na obiekcie wiaty śmietnikowej, - usunięcie z obiektu pozostałości po dawnej bieżni oraz skoczni do skoku w dal, - umiejscowienie na obiekcie bieżni lekkoatletycznej 4-torowej o długości ok. 250 metrów oraz bieżni do sprintu na 100 metrów, - umiejscowienie na obiekcie skoczni do skoku w dal, boiska do piłki nożnej i piłki ręcznej, dwóch boisk do siatkówki, kortu tenisowego o nawierzchni twardej oraz skoczni do skoku wzwyż, - umiejscowienie na obiekcie garażu do przechowywania sprzętu lekkoatletycznego oraz materaca do skoku wzwyż,

	<ul style="list-style-type: none"> - zakup sprzętu lekkoatletycznego w postaci płotków, materaca do skoku wzwyż, - umiejscowienie na obiekcie masztów z oświetleniem, - utworzenie placu apelowego, - utworzenie na obiekcie przestrzeni rekreacyjno-wypoczynkowej z ławostołami, stołami do tenisa stołowego, stołami do szachów zewnętrznych oraz gładem do wspinaczki.
Spójność z celami i kierunkami działań GPR	Wykorzystanie potencjału przestrzeni publicznych i obiektów na rzecz poprawy sytuacji miasta, przy jednoczesnym podejmowaniu działań na rzecz ochrony środowiska
Prognozowane rezultaty wraz ze sposobem ich oceny w odniesieniu do celów rewitalizacji	<p>Wskaźniki produktu: Liczba obiektów, którym przywrócono funkcje społeczne Sposób pomiaru: protokół odbioru</p> <p>Wskaźniki rezultatu: Liczba dodatkowych miejsc świadczących usługi społeczne Sposób pomiaru: protokół odbioru</p>
Opis działań zapewniających dostępność osobom ze szczególnymi potrzebami w tym zakresie	Przedsięwzięcie zapewni dostępność osobom ze szczególnymi potrzebami, bez względu na płeć wiek, niepełnosprawność, rasę, pochodzenie czy orientację seksualną. Osoby ze szczególnymi potrzebami, w tym z różnymi niepełnosprawnościami nie będą wykluczone z możliwości korzystania z produktów i rezultatów przedsięwzięcia. Przeprowadzone roboty budowlane i modernizacja uwzględnią będą zasady uniwersalnego projektowania w obiektach dla zapewnienia ich dostępności. Obiekt pozbawiony zostanie barier architektonicznych.
Czas realizacji	2024-2030
Szacowana wartość przedsięwzięcia w zł	4 000 000,00 zł
Potencjalne źródła finansowania	<ul style="list-style-type: none"> – środki w ramach funduszy regionalnych FEO 2021-2027 – fundusze Europejskie na Infrastrukturę, Klimat, Środowisko 2021-2027 (FENIKS) – fundusze krajowe (np. NOWEFIO, NIW, PFR)

Karta przedsięwzięcia rewitalizacyjnego 5.	
Nazwa przedsięwzięcia	Budowa boiska wielofunkcyjnego przy Szkole Podstawowej w Antoniowie
Inicjator i pozostałe podmioty uczestniczące w realizacji przedsięwzięcia (nazwa, dane kontaktowe: adres email, telefon)	JST – Gmina Ozimek
Lokalizacja przedsięwzięcia	Adres: 46-400 Antoniów ul. Powstańców Śląskich 17, nr działki 963/80
Opis przedsięwzięcia	<p><u>Problemy obszaru rewitalizacji, które rozwiązuje przedsięwzięcie:</u> Przedsięwzięcie ma rozwiązać problem związany z niskim poziomem aktywności fizycznej, zarówno dzieci jak i dorosłych. Lokalna społeczność będzie miała możliwość na aktywne spędzanie wolnego czasu, co służy również integracji mieszkańców.</p> <p><u>Główny cel projektu:</u> Powstanie boiska umożliwi aktywne spędzanie wolnego czasu, podnoszenie sprawności fizycznej, integrację różnych grup mieszkańców. Powyższy cel umożliwi uczniom szkoły realizację programu nauczania.</p> <p><u>Zakres realizowanych zadań:</u> Utwardzenie terenu, przygotowanie pod wylanie tartanu, drenaż, nawierzchnia poliuretanowa.</p>
Spójność z celami i kierunkami działań GPR	Wykorzystanie potencjału przestrzeni publicznych i obiektów na rzecz poprawy sytuacji miasta, przy jednoczesnym podejmowaniu działań na rzecz ochrony środowiska
Prognozowane rezultaty wraz ze sposobem ich oceny w odniesieniu do celów rewitalizacji	<p>Wskaźniki produktu: Liczba zmodernizowanych obiektów na cele społeczne Sposób pomiaru: protokół odbioru.</p> <p>Wskaźniki rezultatu: Liczba osób korzystających z obiektu Sposób pomiaru: lista obecności.</p>
Opis działań zapewniających dostępność osobom ze szczególnymi potrzebami w tym zakresie	Przedsięwzięcie zapewni dostępność osobom ze szczególnymi potrzebami, bez względu na płeć wiek, niepełnosprawność, rasę, pochodzenie czy orientację seksualną. Osoby ze szczególnymi potrzebami, w tym z różnymi niepełnosprawnościami nie będą wykluczone z możliwości korzystania z produktów i rezultatów przedsięwzięcia. Przeprowadzone roboty budowlane i modernizacja uwzględnią będą zasady uniwersalnego projektowania w obiektach dla zapewnienia ich dostępności. Obiekt pozbawiony zostanie barier architektonicznych.
Czas realizacji	2024-2030
Szacowana wartość przedsięwzięcia w zł	2 000 000,00 zł
Potencjalne źródła finansowania	<ul style="list-style-type: none"> – środki w ramach funduszy regionalnych FEO 2021-2027 – fundusze Europejskie na Infrastrukturę, Klimat, Środowisko 2021-2027 (FEnKS)

	- fundusze krajowe (np. NOWEFIO, NIW, PFR)
--	--------------------------------------------

Karta przedsięwzięcia rewitalizacyjnego 6.	
Nazwa przedsięwzięcia	Wygrać ze stresem
Inicjator i pozostałe podmioty uczestniczące w realizacji przedsięwzięcia (nazwa, dane kontaktowe: adres email, telefon)	Dom Kultury w Ozimku
Lokalizacja przedsięwzięcia	Adres: Dom Kultury w Ozimku, ul. ks. Kałuży 4, 46-040 Ozimek
Opis przedsięwzięcia	<p><u>Problemy obszaru rewitalizacji, które rozwiązuje przedsięwzięcie:</u> W diagnozie obszaru rewitalizacji wykazano liczne deficyty przede wszystkim w sferze społecznej, min: - uzależnienie od alkoholu - bezrobocie - przemoc - wyludnianie się obszaru - niska aktywność społeczna . Przedsięwzięcie ma za zadanie przeciwdziałać problemom generowanym przez szeroko pojęty stres, który wpływa na powstawanie lub pogłębianie się patologii, w tym: uzależnień, skłonności do przemocy, braku motywacji do podjęcia pracy i aktywności społecznej. Jednocześnie projekt poszerzy ofertę kulturalno-edukacyjną adresowaną do różnych grup społecznych.</p> <p><u>Główny cel projektu:</u> Celem przedsięwzięcia jest rewitalizacja przestrzeni publicznej w trosce o jakość życia mieszkańców poprzez rozszerzenie oferty Domu Kultury w Ozimku o warsztaty radzenia sobie ze stresem, adresowane do różnych grup społecznych. Uczestnicy warsztatów zyskają nowe kompetencje psychospołeczne. Dzięki temu zbudują odpowiednią motywację do działania, w tym: poszukiwania pracy, redukcji napięcia w inny niż przemocowy sposób, przeciwdziałania osamotnieniu, a tym samym podniosą jakość swojego życia. Pozbycie się stresu pozytywnie wpływa na procesy integracji społecznej i podniesienie ogólnego dobrostanu mieszkańców. Warsztaty antystresowe wpisują się w zakres profilaktyki uzależnień oraz są komplementarne względem wcześniej prowadzonych działań kulturalno-edukacyjnych.</p> <p><u>Zakres realizowanych zadań:</u> Przedsięwzięcie w swoim zakresie przewiduje cykl spotkań uczących od podstaw i/lub podnoszących umiejętności radzenia sobie ze stresem, adresowanych do członków społeczności lokalnej. Odbędą się w obszarze objętych rewitalizacją sal Domu Kultury w Ozimku. W ramach cyklu zaprezentowane będą różne sposoby niwelowania stresu min: arteterapeutyczne, biblioterapeutyczne, techniki oddechowe, techniki ruchowe, aromaterapii, terapie naturalne, zabawy integracyjne, techniki relaksacyjne, spotkania z psychoterapeutami (minimum 12 spotkań w roku) Zakres rzeczowy obejmuje zakup niezbędnego wyposażenia i materiałów do prowadzenia zajęć warsztatowych.</p>
Spójność z celami i kierunkami działań GPR	Transformacja społeczna w oparciu o działania integracyjne i aktywizujące społeczność lokalną.
Prognozowane rezultaty wraz ze sposobem ich	Wskaźniki produktu: Liczba dodatkowych zajęć kulturalnych, edukacyjnych dla różnych grup społecznych.

oceny w odniesieniu do celów rewitalizacji	Sposób pomiaru: listy obecności Wskaźniki rezultatu: Liczba osób biorących udział w wydarzeniach organizowanych w zrewitalizowanej przestrzeni. Liczba osób ze specjalnymi potrzebami korzystających z nowej oferty. Sposób pomiaru: listy obecności
Opis działań zapewniających dostępność osobom ze szczególnymi potrzebami w tym zakresie	Udział w przedsięwzięciu zostanie zapewniony osobom ze szczególnymi potrzebami, bez względu na wiek, płeć, rasę, niepełnosprawność, pochodzenie, światopogląd czy orientację seksualną. Osoby ze szczególnymi potrzebami w tym z różnymi niepełnosprawnościami będą miały zagwarantowany swobodny udział w organizowanej ofercie poprzez jej dostosowanie do określonych potrzeb (np. zatrudnienie tłumacza języka migowego, organizacja oferty w miejscach dla osób o ograniczonej zdolności ruchowej itp.).
Czas realizacji	2024-2030
Szacowana wartość przedsięwzięcia w zł	150 000,00 zł
Potencjalne źródła finansowania	<ul style="list-style-type: none">– środki w ramach funduszy regionalnych FEO 2021-2027– fundusze Europejskie na Infrastrukturę, Klimat, Środowisko 2021-2027 (FEnKS)– fundusze krajowe (np. NOWEFIO, NIW, PFR)

Karta przedsięwzięcia rewitalizacyjnego 7.	
Nazwa przedsięwzięcia	Biblioteczny Zakątek Małych Skrzatów
Inicjator i pozostałe podmioty uczestniczące w realizacji przedsięwzięcia (nazwa, dane kontaktowe: adres email, telefon)	Dom Kultury w Ozimku
Lokalizacja przedsięwzięcia	Adres: Dom Kultury w Ozimku, ul. ks. Kałuży 4, 46-040 Ozimek
Opis przedsięwzięcia	<p><u>Problemy obszaru rewitalizacji, które rozwiązuje przedsięwzięcie:</u> Diagnoza obszaru rewitalizacji wykazuje liczne problemy w sferze społecznej m.in: - bezrobocie - uzależnienie od alkoholu - przemoc - niski poziom aktywności społecznej - ujemny przyrost naturalny Ponadto w Ozimku brakuje miejsca, gdzie rodzice lub opiekunowie małych dzieci w wieku od 1,5 do 4 lat niekorzystających z opieki żłobkowej lub przedszkolnej mogliby korzystać wraz z dziećmi z bezpłatnej oferty kulturalno-edukacyjnej mającej na celu wsparcie rozwoju dzieci, a w konsekwencji przygotowanie ich do edukacji przedszkolnej. W wyniku realizacji przedsięwzięcia w zrewitalizowanej przestrzeni Domu Kultury w Ozimku powstanie Biblioteczny Zakątek Małych Skrzatów, w którym będą się odbywały cykliczne zajęcia kulturalno-edukacyjne adresowane do dzieci w wieku 1,5 do 4 lat oraz ich rodziców i opiekunów. Dzięki tym spotkaniom rodziny z obszaru rewitalizacji zyskają wsparcie w sferze społecznej. Zajęcia o charakterze ogólnorozwojowym pomogą małym dzieciom w adaptacji społecznej oraz wpłyną na poprawę ich umiejętności komunikacyjnych, motorycznych i sensorycznych. Ponadto rodzice i opiekunowie małych dzieci będą się mogli lepiej poznać, co wpłynie na wzrost poziomu integracji społecznej społeczności obszaru rewitalizacji.</p> <p><u>Główny cel projektu:</u> Przedsięwzięcie ma na celu: - wprowadzenie nowej oferty zajęć kulturalno-edukacyjnych skierowanej do małych dzieci nieobjętych opieką żłobkową lub przedszkolną oraz do ich rodziców lub opiekunów - wykorzystanie zrewitalizowanej przestrzeni Domu Kultury w Ozimku w celu realizowania nowych funkcji kulturalno-edukacyjnych tj. cyklicznych zajęć animacyjnych adresowanych do małych dzieci i ich rodziców lub opiekunów - wsparcie w zakresie adaptacji społecznej najmłodszych członków społeczności obszaru rewitalizacji - integrację mieszkańców gminy, w tym niepracujących rodziców lub opiekunów małych dzieci.</p> <p><u>Zakres realizowanych zadań:</u> W celu realizacji planowanego przedsięwzięcia proponuje się: zakup niezbędnego wyposażenia dostosowanego do potrzeb małych dzieci, w tym mebelków, sprzętów i zabawek stymulujących rozwój i integrację sensoryczną maluchów, zakup niezbędnych materiałów do prowadzenia cyklicznych zajęć kulturalno-edukacyjnych dla małych dzieci i ich rodziców lub opiekunów, organizację bezpłatnych cyklicznych zajęć kulturalno-edukacyjnych skierowanych do małych dzieci i ich rodziców lub opiekunów, w tym spotkania biblioterapeutyczne, sensoplastyczne oraz animacyjne mające na celu wsparcie rozwoju małych dzieci oraz ich adaptację społeczną. Zajęcia będą prowadzone przez bibliotekarzy, ale również specjalistów z zakresu pedagogiki zabawy oraz integracji sensorycznej i sensoplastyki. Dodatkowo opiekunowie będą mogli skorzystać z konsultacji ze specjalistami zajmującymi się problemami rozwojowymi dzieci.</p>

Spójność z celami i kierunkami działań GPR	Transformacja społeczna w oparciu o działania integracyjne i aktywizujące społeczność lokalną.
Prognozowane rezultaty wraz ze sposobem ich oceny w odniesieniu do celów rewitalizacji	<p>Wskaźniki produktu: Liczba dodatkowych zajęć kulturalnych, edukacyjnych dla różnych grup społecznych. Sposób pomiaru: listy obecności</p> <p>Wskaźniki rezultatu: Liczba osób biorących udział w wydarzeniach organizowanych w zrewitalizowanej przestrzeni. Liczba osób ze specjalnymi potrzebami korzystających z nowej oferty. Sposób pomiaru: listy obecności</p>
Opis działań zapewniających dostępność osobom ze szczególnymi potrzebami w tym zakresie	Udział w przedsięwzięciu zostanie zapewniony osobom ze szczególnymi potrzebami, bez względu na wiek, płeć, rasę, niepełnosprawność, pochodzenie, światopogląd czy orientację seksualną. Osoby ze szczególnymi potrzebami, w tym z różnymi niepełnosprawnościami będą miały zagwarantowany swobodny udział w organizowanej ofercie poprzez jej dostosowanie do określonych potrzeb (np. zatrudnienie tłumacza języka migowego, organizacja oferty w miejscach dla osób o ograniczonej zdolności ruchowej itp.).
Czas realizacji	2024-2030
Szacowana wartość przedsięwzięcia w zł	80 000,00 zł
Potencjalne źródła finansowania	<ul style="list-style-type: none"> – środki w ramach funduszy regionalnych FEO 2021-2027 – fundusze Europejskie na Infrastrukturę, Klimat, Środowisko 2021-2027 (FEnKS) – fundusze krajowe (np. NOWEFIO, NIW, PFR)

Karta przedsięwzięcia rewitalizacyjnego 8.	
Nazwa przedsięwzięcia	Strefa e-usług bibliotecznych dla mieszkańców Ozimka
Inicjator i pozostałe podmioty uczestniczące w realizacji przedsięwzięcia (nazwa, dane kontaktowe: adres email, telefon)	Dom Kultury w Ozimku
Lokalizacja przedsięwzięcia	Adres: Dom Kultury w Ozimku, ul. ks. Kałuży 4, 46-040 Ozimek
Opis przedsięwzięcia	<p><u>Problemy obszaru rewitalizacji, które rozwiązuje przedsięwzięcie:</u> Diagnoza obszaru rewitalizacji wykazuje problemy w sferze społecznej min: - bezrobocie - uzależnienie od alkoholu - niski poziom aktywności społecznej - ujemny przyrost naturalny, a tym samym starzenie się społeczeństwa Realizacja przedsięwzięcia pomoże rozwiązać w/w problemy, wzmacniając tym samym: - wsparcie osób bezrobotnych i niepracujących z różnych przyczyn - wsparcie osób ze środowisk defaworyzowanych i dysfunkcyjnych (ze szczególnym uwzględnieniem osób z problemami ze wzrokiem) - poszerzenie działalności DK o nową ofertę zagospodarowania czasu wolnego mieszkańców</p> <p><u>Główny cel projektu:</u> Przedsięwzięcie ma na celu: - wprowadzenie nowej usługi do oferty usług bibliotecznych, w tym możliwości korzystania na miejscu i wypożyczalnia e-czytników wraz z dostępem do licencjonowanych zasobów publikacji elektronicznych, - rozwój e-czytelnictwa wśród mieszkańców obszaru rewitalizacji i całej gminy, jako wartościowej formy spędzania wolnego czasu, - poprawa dostępu do usług bibliotecznych dla osób starszych i z problemami wzroku, - wsparcie osób bezrobotnych w zakresie tworzenia dokumentów aplikacyjnych i podstawowych kompetencji cyfrowych niezbędnych podczas poszukiwania pracy.</p> <p><u>Zakres realizowanych zadań:</u> Przedsięwzięcie przewiduje: realizację cyklu spotkań popularyzujących korzystanie z e-usług, takich jak szkolenie z obsługi czytnika ebooków, szkolenie z zakresu tworzenia cv i listów motywacyjnych, e-zakupy, e-podróżowanie itp, zakup sprzętów i materiałów niezbędnych do organizacji Strefy E-usług Bibliotecznych (komputery, kserokopiarka, urządzenie wielofunkcyjne, regały, stoliki, krzesła, fotele, rolety okienne, czytniki e-booków, materiały eksploatacyjne), zakup licencji dostępu do platform udostępniających publikacje elektroniczne, zakup wybranych</p>

	publikacji elektronicznych, które będą udostępniane na czytnikach, w tym elektronicznych wydań prasy.
Spójność z celami i kierunkami działań GPR	Transformacja społeczna w oparciu o działania integracyjne i aktywizujące społeczność lokalną.
Prognozowane rezultaty wraz ze sposobem ich oceny w odniesieniu do celów rewitalizacji	Wskaźniki produktu: Liczba dodatkowych zajęć kulturalnych, edukacyjnych dla różnych grup społecznych. Sposób pomiaru: listy obecności Wskaźniki rezultatu: Liczba osób biorących udział w wydarzeniach organizowanych w zrewitalizowanej przestrzeni. Liczba osób ze specjalnymi potrzebami korzystających z nowej oferty. Sposób pomiaru: listy obecności
Opis działań zapewniających dostępność osobom ze szczególnymi potrzebami w tym zakresie	Udział w przedsięwzięciu zostanie zapewniony osobom ze szczególnymi potrzebami, bez względu na wiek, płeć, rasę, niepełnosprawność, pochodzenie, światopogląd czy orientację seksualną. Osoby ze szczególnymi potrzebami, w tym z różnymi niepełnosprawnościami będą miały zagwarantowany swobodny udział w organizowanej ofercie poprzez jej dostosowanie do określonych potrzeb (np. zatrudnienie tłumacza języka migowego, organizacja oferty w miejscach dla osób o ograniczonej zdolności ruchowej itp.).
Czas realizacji	2024-2030
Szacowana wartość przedsięwzięcia w zł	100 000,00 zł
Potencjalne źródła finansowania	<ul style="list-style-type: none"> – środki w ramach funduszy regionalnych FEO 2021-2027 – fundusze Europejskie na Infrastrukturę, Klimat, Środowisko 2021-2027 (FEnIKS) – fundusze krajowe (np. NOWEFIO, NIW, PFR)

Karta przedsięwzięcia rewitalizacyjnego 9.	
Nazwa przedsięwzięcia	Rozwijam się w każdym wieku
Inicjator i pozostałe podmioty uczestniczące w realizacji przedsięwzięcia (nazwa, dane kontaktowe: adres email, telefon)	Dom Kultury w Ozimku
Lokalizacja przedsięwzięcia	Adres: Dom Kultury w Ozimku, ul. ks. Kałuży 4, 46-040 Ozimek
Opis przedsięwzięcia	<p><u>Problemy obszaru rewitalizacji, które rozwiązuje przedsięwzięcie:</u> Diagnoza obszaru rewitalizacji wykazuje problemy w sferze społecznej min:</p> <ul style="list-style-type: none"> - bezrobocie, - uzależnienie od alkoholu, - niski poziom aktywności społecznej, - depopulacja, tj. ujemny przyrost naturalny, a w konsekwencji wzrost udziału grupy seniorów w populacji Ozimka. <p>Realizacja przedsięwzięcia pomoże rozwiązać powyższe problemy, pozytywnie wpływając na:</p> <ul style="list-style-type: none"> - integrację społeczeństwa (w tym: integrację międzypokoleniową, włączenie osób zagrożonych wykluczeniem społecznym), - aktywizację osób bezrobotnych i niepracujących z różnych przyczyn, - aktywizację osób ze środowisk defaworyzowanych i dysfunkcyjnych, - aktywizację rodzin z dziećmi, dziećmi, młodzieży i seniorów, - poszerzenie działalności DK o nową ofertę zagospodarowania czasu wolnego mieszkańców, ze szczególnym uwzględnieniem bezrobotnych, uzależnionych i seniorów. <p><u>Główny cel projektu:</u> Przedsięwzięcie ma na celu:</p> <ul style="list-style-type: none"> - wprowadzenie nowej oferty zajęć kulturalno-edukacyjnych dla osób dorosłych (w tym osób uzależnionych od alkoholu, bezrobotnych, niepracujących z różnych przyczyn, zagrożonych wykluczeniem społecznym min. seniorów i osoby niepełnosprawne), - wykorzystanie zrewitalizowanego budynku Domu Kultury w celu realizowania nowych funkcji- zajęć kulturalno edukacyjnych skierowanych do społeczności lokalnej, - stymulację aktywności społecznej wśród mieszkańców gminy. <p><u>Zakres realizowanych zadań:</u> W celu realizacji planowanego przedsięwzięcia proponuje się: zakup niezbędnego wyposażenia i materiałów do organizacji cyklicznych zajęć kulturalno-edukacyjnych skierowanych do osób dorosłych, organizację cyklicznych zajęć kulturalno-edukacyjnych skierowanych do osób dorosłych podczas których uczestnicy będą nabywali nowe kompetencje społeczne, organizację okazjonalnych wydarzeń mających na celu integrację</p>

	społeczności lokalnej współtworzonych przez osoby biorące udział w zajęciach cyklicznych.
Spójność z celami i kierunkami działań GPR	Transformacja społeczna w oparciu o działania integracyjne i aktywizujące społeczność lokalną.
Prognozowane rezultaty wraz ze sposobem ich oceny w odniesieniu do celów rewitalizacji	Wskaźniki produktu: Liczba zorganizowanych wydarzeń Sposób pomiaru: listy obecności Wskaźniki rezultatu: Liczba osób biorących udział w wydarzeniach organizowanych w zrewitalizowanej przestrzeni. Liczba osób ze specjalnymi potrzebami korzystających z nowej oferty. Sposób pomiaru: listy obecności
Opis działań zapewniających dostępność osobom ze szczególnymi potrzebami w tym zakresie	Udział w przedsięwzięciu zostanie zapewniony osobom ze szczególnymi potrzebami, bez względu na wiek, płeć, rasę, niepełnosprawność, pochodzenie, światopogląd czy orientację seksualną. Osoby ze szczególnymi potrzebami, w tym z różnymi niepełnosprawnościami będą miały zagwarantowany swobodny udział w organizowanej ofercie poprzez jej dostosowanie do określonych potrzeb (np. zatrudnienie tłumacza języka migowego, organizacja oferty w miejscach dla osób o ograniczonej zdolności ruchowej itp.).
Czas realizacji	2024-2030
Szacowana wartość przedsięwzięcia w zł	150 000,00 zł
Potencjalne źródła finansowania	<ul style="list-style-type: none"> – środki w ramach funduszy regionalnych FEO 2021-2027 – fundusze Europejskie na Infrastrukturę, Klimat, Środowisko 2021-2027 (FEnKS) – fundusze krajowe (np. NOWEFIO, NIW, PFR)

Karta przedsięwzięcia rewitalizacyjnego 10.	
Nazwa przedsięwzięcia	Cztery pory roku na wyspie Rehdanza
Inicjator i pozostałe podmioty uczestniczące w realizacji przedsięwzięcia (nazwa, dane kontaktowe: adres email, telefon)	Dom Kultury w Ozimku
Lokalizacja przedsięwzięcia	Adres: Wyspa Rehdanza, ul. Kolejowa Ozimek
Opis przedsięwzięcia	<p><u>Problemy obszaru rewitalizacji, które rozwiązuje przedsięwzięcie:</u> Diagnoza obszaru rewitalizacji wykazuje problemy w sferze społecznej min: - uzależnienie od alkoholu, - niski poziom aktywności społecznej, - ujemny przyrost naturalny, a tym samym starzenie się społeczeństwa . Realizacja przedsięwzięcia pomoże rozwiązać w/w problemy, wzmacniając tym samym: - integrację społeczeństwa (w tym: integrację międzypokoleniową), - aktywizację osób ze środowisk defaworyzowanych i dysfunkcyjnych, - aktywizację rodzin z dziećmi, dzieci, młodzieży i seniorów, - poszerzenie działalności DK o nową ofertę zagospodarowania czasu wolnego mieszkańców.</p> <p><u>Główny cel projektu:</u> Przedsięwzięcie ma na celu: - wprowadzenie nowej oferty wydarzeń plenerowych dla mieszkańców miasta i gminy Ozimek (w tym osób uzależnionych od alkoholu, zagrożonych wykluczeniem społecznym min. seniorów i osób niepełnosprawnych), - wykorzystanie zrewitalizowanego terenu Wyspy Rehdanza w celu realizowania nowej ofert wydarzeń plenerowych skierowanych do społeczności lokalnej, - stymulację aktywności i integracji społecznej wśród mieszkańców gminy.</p> <p><u>Zakres realizowanych zadań:</u> Przedsięwzięcie przewiduje: 1. realizację cyklu wydarzeń kulturalno-edukacyjno-prozdrowotnych pt. „Cztery pory roku na wyspie Rehdanza”. W ramach cyklu zorganizowane będą: koncerty, spektakle, imprezy promujące zdrowy styl życia, w tym ruch na świeżym powietrzu i kontakt z naturą, plenery malarskie, kino plenerowe. 2. Zakup sprzętów i materiałów niezbędnych do realizacji wydarzeń (leżaki, hamaki, ekran, rzutnik multimedialny, przenośne nagłośnienie, oświetlenie, mikroporty, sztalugi malarskie, przenośne wyposażenie sportowe, przenośne paleniska, gaśnice, namioty dla publiczności, plenerowe krzesła, ławostoły i parasole). 3. Zakup materiałów niezbędnych do realizacji wydarzeń (materiały i narzędzia plastyczne, stroje, dekoracje, rekwizyty niezbędne do</p>

	przygotowania spektakli i choreografii, ciepłe i przeciwdeszczowe kostiumy dla tancerzy, aktorów i muzyków.
Spójność z celami i kierunkami działań GPR	Transformacja społeczna w oparciu o działania integracyjne i aktywizujące społeczność lokalną.
Prognozowane rezultaty wraz ze sposobem ich oceny w odniesieniu do celów rewitalizacji	Wskaźniki produktu: Liczba zorganizowanych wydarzeń Sposób pomiaru: listy obecności Wskaźniki rezultatu: Liczba osób biorących udział w wydarzeniach organizowanych w zrewitalizowanej przestrzeni. Liczba osób ze specjalnymi potrzebami korzystających z nowej oferty. Sposób pomiaru: listy obecności
Opis działań zapewniających dostępność osobom ze szczególnymi potrzebami w tym zakresie	Udział w przedsięwzięciu zostanie zapewniony osobom ze szczególnymi potrzebami, bez względu na wiek, płeć, rasę, niepełnosprawność, pochodzenie, światopogląd czy orientację seksualną. Osoby ze szczególnymi potrzebami, w tym z różnymi niepełnosprawnościami będą miały zagwarantowany swobodny udział w organizowanej ofercie poprzez jej dostosowanie do określonych potrzeb (np. zatrudnienie tłumacza języka migowego, organizacja oferty w miejscach dla osób o ograniczonej zdolności ruchowej itp.).
Czas realizacji	2024-2030
Szacowana wartość przedsięwzięcia w zł	350 000,00 zł
Potencjalne źródła finansowania	<ul style="list-style-type: none"> – środki w ramach funduszy regionalnych FEO 2021-2027 – fundusze Europejskie na Infrastrukturę, Klimat, Środowisko 2021-2027 (FEnIKS) – fundusze krajowe (np. NOWEFIO, NIW, PFR)

Karta przedsięwzięcia rewitalizacyjnego 11.	
Nazwa przedsięwzięcia	Organizacja zajęć z zakresu sportu masowego dla dzieci i dorosłych na terenach objętych obszarem rewitalizacji.
Inicjator i pozostałe podmioty uczestniczące w realizacji przedsięwzięcia (nazwa, dane kontaktowe: adres email, telefon)	MOSiR Ozimek (Miejski Ośrodek Sportu i Rekreacji)
Lokalizacja przedsięwzięcia	Adres: Stadion Miejski w Ozimku i kompleks boisk Orlik w Ozimku - ul. Częstochowska 27, dz. nr 77/25; boisko przy SP nr 1 w Ozimku - ul. Częstochowska 26, dz. nr 113/7 oraz kompleks boisk przy SP nr 3 w Ozimku - ul. Korczaka 12, dz. nr 674/1 i 674/3
Opis przedsięwzięcia	<p><u>Problemy obszaru rewitalizacji, które rozwiązuje przedsięwzięcie:</u></p> <ul style="list-style-type: none"> – niska aktywność społeczna osób dotkniętych wykluczeniem społecznym, w tym osób z niepełnosprawnościami, – niska jakość i dostępność obiektów sportu i rekreacji, – niedostateczny potencjał organizacji pozarządowych, – niski poziom integracji społecznej obywateli państw trzecich, m.in. Ukrainy, – wsparcie rodzin przeżywających problemy opiekuńczo-wychowawcze. <p><u>Główny cel projektu:</u> Aktywizacja społeczna ludności zamieszkującej obszar rewitalizacji, zagrożonej wykluczeniem społecznym.</p> <p><u>Zakres realizowanych zadań:</u> W ramach działania podmiot wnioskujący zrealizuje cykl zawodów sportowych na terenie objętym obszarem rewitalizacji, takich jak: zawody piłkarskie, turnieje koszykówki, turnieje siatkówki, turnieje tenisa ziemnego, zawody lekkoatletyczne, wspierające i upowszechniające kulturę fizyczną na terenie Gminy Ozimek oraz aktywizujące uczestników społecznie. Działania zostaną zorganizowane na terenie objętym obszarem rewitalizacji. Grupa docelowa dla działania to mieszkańcy Gminy Ozimek oraz województwa opolskiego w wieku powyżej lat 6, zainteresowani uprawianiem zdrowego trybu życia. Zadanie zakłada zachęcenie członków grupy docelowej do uprawiania sportu, "wyciągnięcie" dzieci i dorosłych z domu, poprawę kondycji uczestników, wzrost świadomości dot. kultury fizycznej uczestników, zachęcenie do funkcjonowania w zdrowiu i z dala od używek oraz poprawę zachowań dot. przynależności społecznej. Cele zostaną osiągnięte poprzez rozwój świadomości zdrowotnej, naukę prawidłowych ćwiczeń rozciągających i rozgrzewających, naukę prawidłowej techniki biegu oraz wysiłek fizyczny dostosowany do możliwości uczestników. W realizacji zadania będą również uczestniczyć wolontariusze, którzy w przystępny sposób będą przekazywać uczestnikom wiedzę z zakresu profilaktyki uzależnień. Organizowane zawody odbywać się będą w kilku kategoriach</p>

	wiekowych, zarówno dla dzieci w wieku szkolnym, młodzieży uczęszczającej do szkół średnich oraz osób dorosłych - kat. OPEN. Projekt zakłada ponadto organizację zawodów dla osób z niepełnosprawnościami, ponieważ obiekty objęte obszarem rewitalizacji spełniać będą wymogi ustawy o dostępności. Organizacja zawodów zakłada również konkurencje indywidualne oraz grupowe.
Spójność z celami i kierunkami działań GPR	Transformacja społeczna w oparciu o działania integracyjne i aktywizujące społeczność lokalną.
Prognozowane rezultaty wraz ze sposobem ich oceny w odniesieniu do celów rewitalizacji	Wskaźniki produktu: Liczba dodatkowych zajęć kulturalnych, edukacyjnych dla różnych grup społecznych. Sposób pomiaru: listy obecności Wskaźniki rezultatu: Liczba osób biorących udział w wydarzeniach organizowanych w zrewitalizowanej przestrzeni. Liczba osób ze specjalnymi potrzebami korzystających z nowej oferty. Sposób pomiaru: listy obecności
Opis działań zapewniających dostępność osobom ze szczególnymi potrzebami w tym zakresie	Udział w przedsięwzięciu zostanie zapewniony osobom ze szczególnymi potrzebami, bez względu na wiek, płeć, rasę, niepełnosprawność, pochodzenie, światopogląd czy orientację seksualną. Osoby ze szczególnymi potrzebami, w tym z różnymi niepełnosprawnościami będą miały zagwarantowany swobodny udział w organizowanej ofercie poprzez jej dostosowanie do określonych potrzeb (np. zatrudnienie tłumacza języka migowego, organizacja oferty w miejscach dla osób o ograniczonej zdolności ruchowej itp.).
Czas realizacji	2024-2030
Szacowana wartość przedsięwzięcia w zł	3 000 000,00 zł
Potencjalne źródła finansowania	<ul style="list-style-type: none"> - środki w ramach funduszy regionalnych FEO 2021-2027 - fundusze Europejskie na Infrastrukturę, Klimat, Środowisko 2021-2027 (FEnIKS) - fundusze krajowe (np. NOWEFIO, NIW, PFR)

8.3 Pozostałe (uzupełniające) przedsięwzięcia rewitalizacyjne

Karta uzupełniającego przedsięwzięcia rewitalizacyjnego 1	
Nazwa przedsięwzięcia	Parkowy Amfiteatr
Inicjator i pozostałe podmioty uczestniczące w realizacji przedsięwzięcia (nazwa, dane kontaktowe: adres email, telefon)	JST – Gmina Ozimek
Lokalizacja przedsięwzięcia	Adres: ul. ks. Kałuży, plac obok Domu Kultury, dz. nr 110/42, 110/26 i 105/2 obręb Ozimek
Opis przedsięwzięcia	<p><u>Problemy obszaru rewitalizacji, które rozwiązuje przedsięwzięcie:</u> Redukcja negatywnych zjawisk społecznych – obecnie plac jest zaniedbany i mało użytkowany do celów rekreacyjnych, wymaga odrestaurowania, często przebywają na nim osoby spożywające alkohol. Miejsce to znajduje się tuż przy Domu Kultury, w którym odbywa się szereg zajęć dla dzieci, młodzieży i osób starszych. Modernizacja skwerku przyczyni się do uatrakcyjnienia tego miejsca, pozwoli na przyjemne spędzanie czasu rodzinom, osobom starszym i wykorzystywanie przestrzeni publicznej do celu, do jakiego została przeznaczona.</p> <p><u>Główny cel projektu:</u> Rewitalizacja przestrzeni publicznej w trosce o jakość życia mieszkańców i przywrócenie jej swoich funkcji społecznych.</p> <p><u>Zakres realizowanych zadań:</u> Odnowienie i powiększenie przestrzeni parkowej polegającej m.in. na przebudowie placu zabaw (usunięcie zużytych lub zbędnych elementów, wprowadzenie nowych urządzeń oraz elementów edukacyjnego placu zabaw), remoncie istniejącej małej architektury i uzupełnienie o nowe elementy umożliwiające dodatkowo odbiór koncertów plenerowych, nasadzenie roślinności ozdobnej/drzew/krzewów, odrestaurowanie i wyeksponowanie istniejącej figury wielkoformatowej charakterystycznej dla Gminy Ozimek, konserwacja/likwidacja istniejącej fontanny.</p>
Spójność z celami i kierunkami działań GPR	Wykorzystanie potencjału przestrzeni publicznych i obiektów na rzecz poprawy sytuacji miasta, przy jednoczesnym podejmowaniu działań na rzecz ochrony środowiska.
Prognozowane rezultaty wraz ze sposobem ich oceny w odniesieniu do celów rewitalizacji	<p>Wskaźniki produktu: Liczba przestrzeni publicznych, którym przywrócono funkcje społeczne. Sposób pomiaru – protokół odbioru.</p> <p>Wskaźniki rezultatu: Liczba osób korzystających ze rewitalizowanej przestrzeni Sposób pomiaru – okresowe pomiary</p>

Opis działań zapewniających dostępność osobom ze szczególnymi potrzebami w tym zakresie	Przedsięwzięcie zapewni dostępność osobom ze szczególnymi potrzebami, bez względu na płeć, wiek, niepełnosprawność, rasę , pochodzenie czy orientację seksualną. Osoby ze szczególnymi potrzebami, w tym z różnymi niepełnosprawnościami nie będą wykluczone z możliwości korzystania z produktów i rezultatów przedsięwzięcia. Przeprowadzone roboty budowlane i modernizacja uwzględnią będą zasady uniwersalnego projektowania w obiektach dla zapewnienia ich dostępności. Zrewitalizowana przestrzeń pozbawiona będzie barier architektonicznych.
Czas realizacji	2024-2030
Szacowana wartość przedsięwzięcia w zł	150 000,00 zł
Potencjalne źródła finansowania	<ul style="list-style-type: none">- środki w ramach funduszy regionalnych FEO 2021-2027- fundusze Europejskie na Infrastrukturę, Klimat, Środowisko 2021-2027 (FEnKS)- fundusze krajowe (np. NOWEFIO, NIW, PFR)

Karta uzupełniającego przedsięwzięcia rewitalizacyjnego 2

Nazwa przedsięwzięcia	Rewitalizacja części pomieszczeń Muzeum Hutnictwa
Inicjator i pozostałe podmioty uczestniczące w realizacji przedsięwzięcia (nazwa, dane kontaktowe: adres email, telefon)	Stowarzyszenie Dolina Małej Panwi
Lokalizacja przedsięwzięcia	Adres: Ozimek – budynek Muzeum Hutnictwa, ul. Hutnicza 9, dz. nr 397/84 km 7 obręb Ozimek
Opis przedsięwzięcia	<p><u>Problemy obszaru rewitalizacji, które rozwiązuje przedsięwzięcie:</u> Realizacja wskazanego przedsięwzięcia rewitalizacyjnego przyczyni się do redukcji negatywnych zjawisk społecznych w gminie. Przedsięwzięcie wpłynie na rozwój lokalnego Stowarzyszenia Dolina Małej Panwi oraz prowadzonego przez nie Muzeum Hutnictwa, co z kolei przyczyni się do wzrostu udziału mieszkańców w życiu społeczno-kulturalnym gminy. Wpłynie również na integrację międzypokoleniową społeczeństwa i aktywizację osób starszych - większość starszych mieszkańców Ozimka było bardzo długo związanych z Hutą Małapanew, dzięki wzbogaconej ofercie Muzeum będą mogli w atrakcyjniejszy sposób zainteresować młodsze pokolenia swoją historią i miejscem pracy, w którym w 1827 roku wybudowano, najstarszy obecnie, Żelazny Most Wiszący w Europie.</p> <p><u>Główny cel projektu:</u> Rewitalizacja obiektów infrastrukturalnych i budynków w celu przywrócenia lub nadania im nowych funkcji społecznych.</p> <p><u>Zakres realizowanych zadań:</u> Stowarzyszenie Dolina Małej Panwi jako Organizacja Pożytku Publicznego oraz organ prowadzący Muzeum Hutnictwa Doliny Małej Panwi, jest właścicielem (użytkownikiem wieczystym) działki numer 397/84 z km. 7, o pow. 0,2934 ha, położonej w Ozimku ul. Hutnicza 9 oraz budynku na tej działce, posiadającego piwnice i 3 kondygnacje naziemne o powierzchni użytkowej 2538 m². Orientacyjna powierzchnia każdej kondygnacji wynosi ok. 650 m² (skrzydło prawe 290 m², skrzydło lewe 320 m², klatka schodowa – komunikacja 40 m²). Przedmiotem wniosku Stowarzyszenia będzie remont pomieszczeń na kondygnacji parteru, gdzie obecnie funkcjonują już 3 sale ekspozycyjne Muzeum Hutnictwa z toaletami i zapleczem w lewym skrzydle budynku oraz punkt konsultacyjny AA, 2 pomieszczenia Gminnego Centrum Spotkań Obywateli Ukrainy i sala wykładowa Centrum Edukacji Historycznej w prawym skrzydle budynku. Przedmiot wniosku będzie obejmował 3 zakresy:</p> <p>I. Poszerzenie powierzchni ekspozycyjnej Muzeum Hutnictwa o 5 kolejnych sal ekspozycyjnych i komunikacji, o powierzchni ok. 150 m² w lewym skrzydle budynku. Przedmiotem remontu będzie m. in.: wymiana 14 okien o podwyższonym standardzie bezpieczeństwa, wykonanie i montaż 6 szt. drzwi (w tym jedne drzwi strefowe -pożarowe), wykonanie instalacji elektrycznej, oświetleniowej, alarmowej p. pożarowej i ogrzewania, wykonanie sufitów podwieszanych, gładzie i malowanie, renowacja podłóg i parkietów.</p>

	<p>II. Przygotowanie zaplecza Muzeum Hutnictwa, obejmującego: bibliotekę z czytelnią, archiwum, 2 sale wystaw czasowych, pracownię konserwatorską i komunikację, łącznie 6 pomieszczeń i komunikacja o powierzchni ok. 120 m² w prawym skrzydle budynku. Przedmiotem remontu będzie m. in.: wymiana 15 okien o podwyższonym standardzie bezpieczeństwa, wykonanie i montaż 8 szt. drzwi (w tym jedne drzwi strefowe -pożarowe), wykonanie instalacji elektrycznej, oświetleniowej, alarmowej p. pożarowej i ogrzewania, wykonanie sufitów podwieszanych, gładzie i malowanie, renowacja podłóg i parkietów.</p> <p>III. Wykonanie remontu pomieszczeń z przeznaczeniem na toalety prawego skrzydła budynku (na potrzeby wszystkich tam zlokalizowanych pomieszczeń i instytucji). Toalety w pomieszczeniach o łącznej pow. ok. 25 m² będą składać się z toalety damskiej, męskiej i prysznic (toaleta dla osób niepełnosprawnych już funkcjonuje na tej kondygnacji w drugim skrzydle). Przedmiotem remontu będzie m. in.: wymiana 3 okien, wykonanie i montaż 5 szt. drzwi, wykonanie instalacji elektrycznej, oświetleniowej, p. pożarowej i ogrzewania, wykonanie sufitów podwieszanych, gładzie i malowanie, kafelkowanie i urządzenia sanitarne białego montażu</p>
Spójność z celami i kierunkami działań GPR	<p>Transformacja społeczna w oparciu o działania integracyjne i aktywizujące społeczność lokalną.</p> <p>Wykorzystanie potencjału przestrzeni publicznych i obiektów na rzecz poprawy sytuacji miasta, przy jednoczesnym podejmowaniu działań na rzecz ochrony środowiska.</p>
Prognozowane rezultaty wraz ze sposobem ich oceny w odniesieniu do celów rewitalizacji	<p>Wskaźniki produktu: Liczba zrewitalizowanych obiektów Sposób pomiaru – protokół odbioru.</p> <p>Wskaźniki rezultatu: Liczba osób korzystających ze zrewitalizowanego obiektu</p>
Opis działań zapewniających dostępność osobom ze szczególnymi potrzebami w tym zakresie	<p>Przedsięwzięcie zapewni dostępność osobom ze szczególnymi potrzebami, bez względu na płeć, wiek, niepełnosprawność, rasę, pochodzenie etniczne, wyznawaną religię lub światopogląd. Osoby ze szczególnymi potrzebami, w tym z różnymi typami niepełnosprawności nie będą wykluczone z możliwości korzystania z produktów i rezultatów przedsięwzięcia. Przeprowadzone roboty budowlane uwzględniały będą zasady uniwersalnego projektowania w obiekcie dla zapewnienia dostępności.</p>
Czas realizacji	2024-2030
Szacowana wartość przedsięwzięcia w zł	1 100 000,00 zł
Potencjalne źródła finansowania	<ul style="list-style-type: none"> – środki w ramach funduszy regionalnych FEO 2021-2027 – fundusze Europejskie na Infrastrukturę, Klimat, Środowisko 2021-2027 (FEnIKS) – fundusze krajowe (np. NOWEFIO, NIW, PFR)

Karta uzupełniającego przedsięwzięcia rewitalizacyjnego 3

Nazwa przedsięwzięcia	Inkubator Przedsiębiorczości w Ozimku
Inicjator i pozostałe podmioty uczestniczące w realizacji przedsięwzięcia (nazwa, dane kontaktowe: adres email, telefon)	JST – Gmina Ozimek
Lokalizacja przedsięwzięcia	Adres: Ozimek – budynek Muzeum Hutnictwa, ul. Hutnicza 9, dz. nr 397/84 km 7 obręb Ozimek
Opis przedsięwzięcia	<p><u>Problemy obszaru rewitalizacji, które rozwiązuje przedsięwzięcie:</u> Realizacja przedsięwzięcia pomoże w redukcji wskazanych w diagnozie służącej wyznaczeniu obszaru zdegradowanego deficytów w sferze rynku pracy. Z diagnozy wynika, że problem rynku pracy jest w Ozimku jednym z dominujących, w Gminie Ozimek występuje niski stopień przedsiębiorczości. Obecnie wiele z osób zamieszkałych w Ozimku, które prowadzą działalność gospodarczą, wynajmuje pomieszczenia biurowe i usługowe w Opolu lub prowadzi swoje firmy w domu. Po wyremontowaniu obiektu Muzeum Hutnictwa powstanie tam 600 m² nowej powierzchni, z czego ponad 300 m² powierzchni biurowej i usługowej oraz piękna, duża sala konferencyjna do dyspozycji firm, zaplecze kuchenne oraz sanitariaty. Ponadto bardzo ważną rzeczą będzie budowa windy, która sprawi że wszystkie pomieszczenia na wszystkich kondygnacjach będą dostępne dla osób niepełnosprawnych. Powstanie Inkubatora Przedsiębiorczości w Ozimku pozwoli istniejącym przedsiębiorcom z terenu Gminy Ozimek na ich rozwój poprzez zredukowanie kosztów i zapewne przyczyni się do wzrostu stopnia przedsiębiorczości w Ozimku.</p> <p><u>Główny cel projektu:</u> Rewitalizacja obiektów infrastrukturalnych i budynków w celu przywrócenia lub nadania im nowych funkcji gospodarczych</p> <p><u>Zakres realizowanych zadań:</u> Wymagany jest kompleksowy remont ok. 600 m² (I oraz II piętra) dawnego budynku nowej dyrekcji m.in. wymiana stolarki okiennej wraz z roletami, wykonanie posadzek, cyklinowanie istniejących podłóg, wykonanie tynków wewnętrznych i sufitów, wykonanie sanitariatów. Ponadto niezbędne jest wykonanie instalacji elektrycznej i telekomunikacyjnej. Bardzo ważnym elementem przedsięwzięcia będzie wykonanie windy zewnętrznej, która pozwoli dojechać na 2 i 3 kondygnację obiektu. Ostatnim elementem bardzo ważnym dla Inkubatora Przedsiębiorczości będzie wyremontowanie istniejącej, dużej i przestrzennej sali konferencyjnej.</p>
Spójność z celami i kierunkami działań GPR	<p>Transformacja społeczna w oparciu o działania integracyjne i aktywizujące społeczność lokalną.</p> <p>Wykorzystanie potencjału przestrzeni publicznych i obiektów na rzecz poprawy sytuacji miasta, przy jednoczesnym podejmowaniu działań na rzecz ochrony środowiska.</p>

<p>Prognozowane rezultaty wraz ze sposobem ich oceny w odniesieniu do celów rewitalizacji</p>	<p>Wskaźniki produktu: Liczba obiektów objętych wsparciem Sposób pomiaru – protokół odbioru.</p> <p>Wskaźniki rezultatu: Liczba powstałych punktów oferujących usługi w zakresie społecznym i gospodarczym</p>
<p>Opis działań zapewniających dostępność osobom ze szczególnymi potrzebami w tym zakresie</p>	<p>Przedsięwzięcie zapewni dostępność osobom ze szczególnymi potrzebami, bez względu na płeć wiek, niepełnosprawność, rasę, pochodzenie czy orientację seksualną. Osoby ze szczególnymi potrzebami, w tym z różnymi niepełnosprawnościami nie będą wykluczone z możliwości korzystania z produktów i rezultatów przedsięwzięcia. Przeprowadzone roboty budowlane i modernizacja uwzględnią będą zasady uniwersalnego projektowania w obiektach dla zapewnienia ich dostępności. Obiekt pozbawiony zostanie barier architektonicznych. Ciągi komunikacyjne wyposażone zostaną w system fakturowych oznaczeń nawierzchni.</p>
<p>Czas realizacji</p>	<p>2024-2030</p>
<p>Szacowana wartość przedsięwzięcia w zł</p>	<p>2 400 000,00 zł</p>
<p>Potencjalne źródła finansowania</p>	<ul style="list-style-type: none"> – środki w ramach funduszy regionalnych FEO 2021-2027 – fundusze Europejskie na Infrastrukturę, Klimat, Środowisko 2021-2027 (FEnKS) – fundusze krajowe (np. NOWEFIO, NIW, PFR)

Karta uzupełniającego przedsięwzięcia rewitalizacyjnego 4

Nazwa przedsięwzięcia	Dom Dziennego Pobytu
Inicjator i pozostałe podmioty uczestniczące w realizacji przedsięwzięcia (nazwa, dane kontaktowe: adres email, telefon)	JST – Gmina Ozimek
Lokalizacja przedsięwzięcia	Adres: ul. Słowackiego 5 (dz. 114/26), 46-040 Ozimek
Opis przedsięwzięcia	<p><u>Problemy obszaru rewitalizacji, które rozwiązuje przedsięwzięcie:</u></p> <ul style="list-style-type: none"> – Niedostosowana do potrzeb oferta dla osób w wieku senioralnym. Prawie 40% społeczności gminy Ozimek jest w wieku 60+ . Przedsięwzięcie jest adresowane do ok. 40 osób dziennie, ma na celu aktywizację i zapobieganie wykluczeniu społecznemu osób starszych poprzez zagospodarowanie wolnego czasu, zajęcia ruchowo-rehabilitacyjne. Ponadto udział osób starszych w zajęciach prowadzonych w Domu Dziennego Pobytu ma na celu zapobieganie szkodliwym nawykom i nałogom. <p><u>Główny cel projektu:</u></p> <p>Rewitalizacja obiektów infrastrukturalnych i budynków w celu nadania im nowych funkcji społecznych.</p> <p><u>Zakres realizowanych zadań:</u></p> <ul style="list-style-type: none"> - adaptacja dwóch dużych sal lekcyjnych o wymiarach ok. 14mx6m (w tym jedna z zapleczem) na pomieszczenia Domu Dziennego Pobytu dla seniorów (m.in. termomodernizacja sufitów, wymiana okien, c.o., remont posadzek), - adaptacja pomieszczenia gospodarczego na sanitariaty z dostosowaniem do osób niepełnosprawnych, - kompleksowy remont patio wraz z wykonaniem dojścia do niego, służącego do rekreacji osób starszych, - odnowienie i odmalowanie korytarzy i wejścia do obiektu, - zakup wyposażenia niezbędnego dla prowadzenia Domu Dziennego Pobytu (m.in. aneks kuchenny, stoły, krzesła, system akustyczny, rzutnik, laptop, TV).
Spójność z celami i kierunkami działań GPR	<p>Transformacja społeczna w oparciu o działania integracyjne i aktywizujące społeczność lokalną.</p> <p>Wykorzystanie potencjału przestrzeni publicznych i obiektów na rzecz poprawy sytuacji miasta, przy jednoczesnym podejmowaniu działań na rzecz ochrony środowiska.</p>
Prognozowane rezultaty wraz ze sposobem ich oceny w odniesieniu do celów rewitalizacji	<p>Wskaźniki produktu:</p> <p>Liczba obiektów objętych wsparciem. Sposób pomiaru – protokół odbioru.</p> <p>Wskaźniki rezultatu:</p> <p>Liczba osób korzystających z zrewitalizowanej infrastruktury Sposób pomiaru – listy obecności.</p>

Opis działań zapewniających dostępność osobom ze szczególnymi potrzebami w tym zakresie	Przedsięwzięcie zapewni dostępność osobom ze szczególnymi potrzebami, bez względu na płeć, wiek, niepełnosprawność, rasę, pochodzenie czy orientację seksualną. Osoby ze szczególnymi potrzebami, w tym z różnymi niepełnosprawnościami nie będą wykluczone z możliwości korzystania z produktów i rezultatów przedsięwzięcia. Przeprowadzone roboty budowlane i modernizacja uwzględnią będą zasady uniwersalnego projektowania w obiektach dla zapewnienia ich dostępności. Zrewitalizowany obiekt pozbawiony będzie barier architektonicznych. Ciągi komunikacyjne wyposażone zostaną w system fakturowych oznaczeń nawierzchni
Czas realizacji	2023-2030
Szacowana wartość przedsięwzięcia w zł	1 500 000,00 zł
Potencjalne źródła finansowania	<ul style="list-style-type: none">– środki w ramach funduszy regionalnych FEO 2021-2027, priorytet 10– fundusze Europejskie na Infrastrukturę, Klimat, Środowisko 2021-2027 (FEnKS)– fundusze krajowe (np. środki ministerstwa)

Karta uzupełniającego przedsięwzięcia rewitalizacyjnego 5	
Nazwa przedsięwzięcia	Rewitalizacja kościoła ewangelicko- augsburskiego w Ozimku
Inicjator i pozostałe podmioty uczestniczące w realizacji przedsięwzięcia (nazwa, dane kontaktowe: adres email, telefon)	Parafia ewangelicko -augsburska w Opolu
Lokalizacja przedsięwzięcia	Adres: Wyzwolenia 5, 46-040 Ozimek
Opis przedsięwzięcia	<p><u>Problemy obszaru rewitalizacji, które rozwiązuje przedsięwzięcie:</u> Ze względu na wskazane w diagnozie liczne deficyty obszaru- w tym wskazanie, iż znaczna część zabudowy jest w złym stanie technicznym proponuje się rewitalizację obiektu, co pozytywnie wpłynie na jego wygląd zewnętrzny i wewnętrzny. Obiekt będzie pełnił rolę nieruchomości, w której odbywają się niewielkie ale istotne wydarzenia kulturalne i edukacyjne dla lokalnej społeczności np. koncerty muzyki kameralnej, występy chóru czy wspólne ekumeniczne śpiewanie, itp.</p> <p><u>Główny cel projektu:</u> Rewitalizacja budynku poprzez przebudowę i remont, w celu nadania nowych funkcji. Ochrona i estetyka zabytkowych nieruchomości (budynek wpisany jest do Wojewódzkiej Ewidencji Zabytków Nieruchomych oraz w rejestrze zabytków województwa opolskiego pod numerem 1177/66 decyzją z dnia 01.03.1966 r).</p> <p><u>Zakres realizowanych zadań:</u> Prace modernizacyjne i konserwatorskie</p> <p>Zakres wszelkich prac zostanie uprzednio uzgodniony z wojewódzkim konserwatorem zabytków.</p>
Spójność z celami i kierunkami działań GPR	Wykorzystanie potencjału przestrzeni publicznych i obiektów na rzecz poprawy sytuacji miasta, przy jednoczesnym podejmowaniu działań na rzecz ochrony środowiska.
Prognozowane rezultaty wraz ze sposobem ich oceny w odniesieniu do celów rewitalizacji	<p>Wskaźniki produktu: Powierzchnia zrewitalizowanego obiektu Sposób pomiaru – protokół odbioru.</p> <p>Wskaźniki rezultatu: Liczba dodatkowych miejsc świadczących usługi społeczne i kulturalne Sposób pomiaru – protokół odbioru.</p>
Opis działań zapewniających dostępność osobom ze	Przedsięwzięcie zapewni dostępność osobom ze szczególnymi potrzebami, bez względu na płeć wiek, niepełnosprawność, rasę, pochodzenie czy orientację seksualną. Osoby ze szczególnymi potrzebami, w tym z różnymi niepełnosprawnościami nie będą wykluczone z możliwości korzystania

szczególnymi potrzebami w tym zakresie	z produktów i rezultatów przedsięwzięcia. Przeprowadzone roboty budowlane i modernizacja uwzględnią będą zasady uniwersalnego projektowania w obiektach dla zapewnienia ich dostępności. Obiekt pozbawiony zostanie barier architektonicznych. Ciągi komunikacyjne wyposażone zostaną w system fakturowych oznaczeń nawierzchni.
Czas realizacji	2024-2030
Szacowana wartość przedsięwzięcia w zł	5 000 000,00 zł
Potencjalne źródła finansowania	<ul style="list-style-type: none">– środki w ramach funduszy regionalnych FEO 2021-2027– fundusze Europejskie na Infrastrukturę, Klimat, Środowisko 2021-2027 (FEnIKS)

Karta uzupełniającego przedsięwzięcia rewitalizacyjnego 6

Nazwa przedsięwzięcia	Rewitalizacja parku będącego w sąsiedztwie Kościoła Ewangelicko-Augsburskiego i stworzenie ścieżki edukacyjnej "Miodowa ścieżka" i ogrodu miodowego wraz z nasadzeniem roślin miododajnych i łąki kwietnej.
Inicjator i pozostałe podmioty uczestniczące w realizacji przedsięwzięcia (nazwa, dane kontaktowe: adres email, telefon)	osoba fizyczna
Lokalizacja przedsięwzięcia	Adres: Ozimek, Działka: 152/1
Opis przedsięwzięcia	<p><u>Problemy obszaru rewitalizacji, które rozwiązuje przedsięwzięcie:</u></p> <p>Realizacja projektu dla Gminy Ozimek ma na celu redukcję spożywania alkoholu na terenie parku oraz stworzenie miejsca dla zaprzyjaźniania się z przyrodą. Ścieżka edukacyjna "Miodowa ścieżka" ma na celu budowanie postaw proekologicznych, wrażliwości na otaczającą nas naturę i zwiększenie poziomu wiedzy na temat rodzimej fauny i flory. W ogrodzie miodowym będzie można poobserwować owady, powąchać kwiaty oraz beztrudnie pobiegać po łące kwietnej za kolorowymi motylami. Umożliwi to regenerację psychiczną i fizyczną dla wszystkich grup społecznych.</p> <p><u>Główny cel projektu:</u></p> <p>Rewitalizacja przestrzeni publicznej w trosce o sprzyjanie kontaktom społecznym, wpływanie na regenerację psychiczno-fizyczną i wiedzę ekologiczną.</p> <p><u>Zakres realizowanych zadań:</u></p> <ul style="list-style-type: none"> – Inwentaryzacja zieleni – Nasadzenia roślin miododajnych i posianie łąki kwietnej dla zapylaczy. Rozmieszczenie uli dla zwiększenia populacji pszczół . – Rozmieszczenie tablic informacyjnych dotyczących zapylaczy wraz z informacjami o roślinach miododajnych.
Spójność z celami i kierunkami działań GPR	<p>Transformacja społeczna w oparciu o działania integracyjne i aktywizujące społeczność lokalną.</p> <p>Wykorzystanie potencjału przestrzeni publicznych i obiektów na rzecz poprawy sytuacji miasta, przy jednoczesnym podejmowaniu działań na rzecz ochrony środowiska.</p>
Prognozowane rezultaty wraz ze sposobem ich oceny w odniesieniu do celów rewitalizacji	<p>Wskaźniki produktu: Liczba zrewitalizowanych przestrzeni.</p> <p>Sposób pomiaru: Protokół odbioru</p> <p>Wskaźniki rezultatu:</p>

	Liczba osób korzystających ze zrewitalizowanej przestrzeni Sposób pomiaru: Dane szacunkowe na podstawie monitoringu
Opis działań zapewniających dostępność osobom ze szczególnymi potrzebami w tym zakresie	Przedsięwzięcie zapewni dostępność osobom ze szczególnymi potrzebami, bez względu na płeć, wiek, niepełnosprawność, rasę, pochodzenie czy orientację seksualną. Osoby ze szczególnymi potrzebami, w tym z różnymi niepełnosprawnościami nie będą wykluczone z możliwości korzystania z produktów i rezultatów przedsięwzięcia. Przeprowadzone roboty budowlane i modernizacja uwzględnią będą zasady uniwersalnego projektowania w obiektach dla zapewnienia ich dostępności. Zrewitalizowana przestrzeń pozbawiona zostanie barier architektonicznych.
Czas realizacji	2024-2030
Szacowana wartość przedsięwzięcia w zł	50 000,00 PLN
Potencjalne źródła finansowania	środki w ramach funduszy regionalnych FEO 2021-2027 fundusze Europejskie na Infrastrukturę, Klimat, Środowisko 2021-2027 (FEnIKS), fundusze krajowe (np. NOWEFIO, NIW, PFR)

Karta uzupełniającego przedsięwzięcia rewitalizacyjnego 7

Nazwa przedsięwzięcia	Rewitalizacja parku przy Al. Schinkla F.K - stworzenie przestrzeni zielonej
Inicjator i pozostałe podmioty uczestniczące w realizacji przedsięwzięcia (nazwa, dane kontaktowe: adres email, telefon)	osoba fizyczna
Lokalizacja przedsięwzięcia	Adres: Działka: 152/1
Opis przedsięwzięcia	<p><u>Problemy obszaru rewitalizacji, które rozwiązuje przedsięwzięcie:</u> Realizacja projektu dla Gminy Ozimek ma na celu redukcję spożycia alkoholu na terenie parku i stworzenie przestrzeni dla całej społeczności gminy jako ogólnodostępne miejsce zdrowotno-relaksujące.</p> <p><u>Główny cel projektu:</u> Rewitalizacja przestrzeni publicznej w trosce o sprzyjanie kontaktom społecznym, zdrowotny mikroklimat i wpływanie na regenerację psychiczno-fizyczną.</p> <p><u>Zakres realizowanych zadań:</u></p> <ul style="list-style-type: none"> – Ocena terenu pod inwestycję. – Budowa elementów małej architektury (ławki, poidełka dla ptaków, karmniki dla ptaków) i oświetleniem. – Projekt nasadzeń roślin wraz z wykonaniem. – Zaplanowanie monitoringu.
Spójność z celami i kierunkami działań GPR	Transformacja społeczna w oparciu o działania integracyjne i aktywizujące społeczność lokalną. Wykorzystanie potencjału przestrzeni publicznych i obiektów na rzecz poprawy sytuacji miasta, przy jednoczesnym podejmowaniu działań na rzecz ochrony środowiska.
Prognozowane rezultaty wraz ze sposobem ich oceny w odniesieniu do celów rewitalizacji	<p>Wskaźniki produktu: Liczba zrewitalizowanych przestrzeni Sposób pomiaru:</p> <p>Wskaźniki rezultatu: Liczba osób korzystających ze zrewitalizowanej przestrzeni Sposób pomiaru: Dane szacunkowe na podstawie monitoringu</p>
Opis działań zapewniających dostępność osobom ze szczególnymi potrzebami w tym zakresie	Przedsięwzięcie zapewni dostępność osobom ze szczególnymi potrzebami, bez względu na płeć wiek, niepełnosprawność, rasę, pochodzenie czy orientację seksualną. Osoby ze szczególnymi potrzebami, w tym z różnymi niepełnosprawnościami nie będą wykluczone z możliwości korzystania

	z produktów i rezultatów przedsięwzięcia. Przeprowadzone roboty budowlane i modernizacja uwzględniać będą zasady uniwersalnego projektowania w obiektach dla zapewnienia ich dostępności. Zrewitalizowana przestrzeń pozbawiona zostanie barier architektonicznych.
Czas realizacji	2023-2030
Szacowana wartość przedsięwzięcia w zł	1 600 000,00 zł
Potencjalne źródła finansowania	<ul style="list-style-type: none">– środki w ramach funduszy regionalnych FEO 2021-2027– fundusze Europejskie na Infrastrukturę, Klimat, Środowisko 2021-2027 (FEnIKS)– fundusze krajowe (np. NOWEFIO, NIW, PFR)

Karta uzupełniającego przedsięwzięcia rewitalizacyjnego 8	
Nazwa przedsięwzięcia	Bulwary nad Małą Panwią
Inicjator i pozostałe podmioty uczestniczące w realizacji przedsięwzięcia (nazwa, dane kontaktowe: adres email, telefon)	Osoba fizyczna / JST – Gmina Ozimek
Lokalizacja przedsięwzięcia	Adres: Ozimek, Ozimek, dz. nr 389 km 7 obręb Ozimek, teren nadbrzeżny rzeki Mała Panew
Opis przedsięwzięcia	<p><u>Problemy obszaru rewitalizacji, które rozwiązuje przedsięwzięcie:</u></p> <ul style="list-style-type: none"> – zanieczyszczenia brzegu rzeki, – niska aktywność rodzin z dziećmi, młodzieży, seniorów, – niska jakość przestrzeni rekreacyjnej, <p><u>Główny cel projektu:</u></p> <ul style="list-style-type: none"> – rewitalizacja przestrzeni publicznej w trosce o jakość życia mieszkańców, – rozwój turystyki i rekreacji, – rozpowszechnienie unikatowego pomnika historii (Żelazny Most Wiszący wybudowany w latach 1819-1826). <p><u>Zakres realizowanych zadań:</u></p> <ul style="list-style-type: none"> – wykonanie projektu, – uporządkowanie terenu, – ustawienie tablic informacyjnych, – utworzenie ekologicznej ścieżki edukacyjnej (bulwaru) wraz z oświetleniem na odcinku od zabytkowego mostu łańcuchowego w ciągu ulicy Hutniczej do mostu drogowego w ciągu drogi krajowej nr 46- ul. Warszawska, – budowa punktów widokowych wraz z oświetleniem, siedziskami, m.in. smart ławkami wyposażonymi w ładowarki USB, stojakami na rowery i koszami na śmieci, nasadzenie dużej ilości roślin ozdobnych
Spójność z celami i kierunkami działań GPR	Transformacja społeczna w oparciu o działania integracyjne i aktywizujące społeczność lokalną. Wykorzystanie potencjału przestrzeni publicznych i obiektów na rzecz poprawy sytuacji miasta, przy jednoczesnym podejmowaniu działań na rzecz ochrony środowiska.
Prognozowane rezultaty wraz ze sposobem ich oceny w odniesieniu do celów rewitalizacji	<p>Wskaźniki produktu:</p> <p>Powierzchnia zrewitalizowanych przestrzeni</p> <p>Sposób pomiaru: protokół odbioru</p> <p>Wskaźniki rezultatu:</p> <p>Liczba dodatkowych miejsc świadczących usługi społeczne</p> <p>Sposób pomiaru: protokół odbioru</p>

Opis działań zapewniających dostępność osobom ze szczególnymi potrzebami w tym zakresie	Przedsięwzięcie zapewni dostępność osobom ze szczególnymi potrzebami, bez względu na płeć, wiek, niepełnosprawność, rasę, pochodzenie czy orientację seksualną. Osoby ze szczególnymi potrzebami, w tym z różnymi niepełnosprawnościami nie będą wykluczone z możliwości korzystania z produktów i rezultatów przedsięwzięcia. Przeprowadzone roboty budowlane i modernizacja uwzględnią zasady uniwersalnego projektowania w obiektach dla zapewnienia ich dostępności. Obiekt pozbawiony zostanie barier architektonicznych.
Czas realizacji	2024-2030
Szacowana wartość przedsięwzięcia w zł	3 500 000,00 zł
Potencjalne źródła finansowania	<ul style="list-style-type: none">- środki w ramach funduszy regionalnych FEO 2021-2027- fundusze Europejskie na Infrastrukturę, Klimat, Środowisko 2021-2027 (FENIKS)- fundusze krajowe (np. NOWEFIO, NIW, PFR)

Karta uzupełniającego przedsięwzięcia rewitalizacyjnego 9	
Nazwa przedsięwzięcia	Rewitalizacja przestrzeni Centrum Miasta w Ozimku
Inicjator i pozostałe podmioty uczestniczące w realizacji przedsięwzięcia (nazwa, dane kontaktowe: adres email, telefon)	JST – Gmina Ozimek
Lokalizacja przedsięwzięcia	Adres: Ozimek, ul. Częstochowska 8, teren obejmujący dz. nr 161/2, 162/2, 159, 158 km 3 obręb Ozimek
Opis przedsięwzięcia	<p><u>Problemy obszaru rewitalizacji, które rozwiązuje przedsięwzięcie:</u> Wybrana do rewitalizacji przestrzeń znajduje się w centrum Ozimka, między osiedlami przy drodze powiatowej. Przy tym terenie znajduje się duży parking, bloki mieszkalne, punkty usługowe i gastronomiczne. Jest to obecnie wybetonowany plac w centrum miasta przy budynku kościoła. Plac służy nieformalnie jako ciąg komunikacyjny dla mieszkańców, którzy „na skróty” przemieszczają się między częściami miasta. Mieszkańcy wybierają drogę „na skróty” przemieszczając się między osiedlami, w drodze do żłobków i przedszkoli oraz szkół. Chodnik, z którego mogą korzystać, aby przejść z jednej strony miasta na drugą prowadzi wzdłuż drogi powiatowej, która łączy się z drogą wojewódzką układając się w duży łuk okalający wybrany do rewitalizacji teren. Przy obu drogach koncentruje się skupisko usługowo – handlowe, jest też to główna arteria miasta i uciążliwy ruch samochodowy. Dlatego też zasadne wydaje się wprowadzenie w strukturę tego miejsca logicznych ciągów pieszych. Ich wykonanie przyczyni się do nadania nowych funkcji dla tego terenu, co będzie miało realny wpływ na poprawę warunków życia mieszkańców. Teren ten jest praktycznie zabetonowany i uszczelniony. Występuje tu typowa „betonoza”. Latem powietrze nieznacznie się nagrzewa i wysusza, brakuje cienia.</p> <p><u>Główny cel projektu:</u> Rewitalizacja przestrzeni publicznej w trosce o jakość życia mieszkańców</p> <p><u>Zakres realizowanych zadań:</u> Wymagane jest odszczelnienie terenu, nasadzenia kwiatów, traw, bylin i drzew. Usunięcie płyt i położenie kostki w ciągach komunikacyjnych na szerokości pozwalającej na swobodne poruszanie się mieszkańców (w tym na wózkach dla niepełnosprawnych czy rodzicom z wózkami dziecięcymi) oraz zagospodarowanie terenu po usuniętych płytach na teren zielony pełniący funkcje parkowe.</p>
Spójność z celami i kierunkami działań GPR	Wykorzystanie potencjału przestrzeni publicznych i obiektów na rzecz poprawy sytuacji miasta, przy jednoczesnym podejmowaniu działań na rzecz ochrony środowiska.
Prognozowane rezultaty wraz ze sposobem ich oceny	Wskaźniki produktu: Powierzchnia zrewitalizowanych przestrzeni Sposób pomiaru: protokół odbioru

w odniesieniu do celów rewitalizacji	Wskaźniki rezultatu: Liczba osób korzystających z zrewitalizowanej przestrzeni
Opis działań zapewniających dostępność osobom ze szczególnymi potrzebami w tym zakresie	Przedsięwzięcie zapewni dostępność osobom ze szczególnymi potrzebami, bez względu na płeć wiek, niepełnosprawność, rasę, pochodzenie czy orientację seksualną. Osoby ze szczególnymi potrzebami, w tym z różnymi niepełnosprawnościami nie będą wykluczone z możliwości korzystania z produktów i rezultatów przedsięwzięcia. Przeprowadzone roboty budowlane i modernizacja uwzględnią będą zasady uniwersalnego projektowania w obiektach dla zapewnienia ich dostępności. Obiekt pozbawiony zostanie barier architektonicznych. Ciągi komunikacyjne wyposażone zostaną w system fakturowych oznaczeń nawierzchni.
Czas realizacji	2024-2030
Szacowana wartość przedsięwzięcia w zł	1 200 000,00 zł
Potencjalne źródła finansowania	<ul style="list-style-type: none">– środki w ramach funduszy regionalnych FEO 2021-2027– fundusze Europejskie na Infrastrukturę, Klimat, Środowisko 2021-2027 (FEnKS)– fundusze krajowe (np. NOWEFIO, NIW, PFR)

Karta uzupełniającego przedsięwzięcia rewitalizacyjnego 10	
Nazwa przedsięwzięcia	Rewitalizacja przestrzeni publicznej przy Szkole Podstawowej nr 3 w Ozimku
Inicjator i pozostałe podmioty uczestniczące w realizacji przedsięwzięcia (nazwa, dane kontaktowe: adres email, telefon)	JST – Gmina Ozimek
Lokalizacja przedsięwzięcia	Adres: Szkoła Podstawowa Nr 3 im. Paraolimpijczyków i Olimpijczyków Polskich w Ozimku, ul. Janusza Korczaka 12, 46-040 Ozimek
Opis przedsięwzięcia	<p><u>Problemy obszaru rewitalizacji, które rozwiązuje przedsięwzięcie:</u> Realizacja przedsięwzięcia przyczyni się do kompleksowej modernizacji wraz z wyposażeniem boiska wielofunkcyjnego, siłowni zewnętrznej, przestrzeni wokół szkoły oraz nadania nowej funkcji - rekreacyjnej terenowi znajdującemu się bezpośrednio przy szkole. Wszystkie działania w ramach zaplanowanej rewitalizacji spowodują przede wszystkim wzmocnienie w obszarze działań integracyjnych, zarówno wśród dzieci jak i dorosłych oraz wpłyną na zmniejszenie problemów emocjonalnych i społecznych.</p> <p><u>Główny cel projektu:</u> Celem przedsięwzięcia jest integracja społeczności szkolnej ze środowiskiem lokalnym i MOSIR, wzmocnienie więzi pomiędzy placówkami oświatowymi i uatrakcyjnienie oferty edukacyjnej szkoły. Ponadto projekt wpłynie na kształtowanie nawyków prozdrowotnych wśród lokalnej społeczności wraz z redukcją negatywnych zjawisk społecznych tj. brak aktywnego spędzania czasu wolnego, zbyt długiego przebywania przed ekranami smartfonów i innych urządzeń elektronicznych. Nowe, atrakcyjne miejsca o charakterze sportowo-rekreacyjnym mają bardzo duży wpływ na pozytywne i bezpośrednie relacje między użytkownikami, zarówno wśród najmłodszych jak i starszych osób. W znacznym stopniu wpływają na poprawę jakości życia mieszkańców. Dają możliwość redukcji stresu, rozładowania złych emocji poprzez zaangażowanie i wysiłek fizyczny. Umiejętne wskazywanie młodym ludziom alternatywy dla używek i skierowanie ich uwagi na pozytywne aspekty spędzania czasu z rówieśnikami na świeżym powietrzu pozwolą na wparcie ich w obszarze zdrowia psychicznego.</p> <p><u>Zakres realizowanych zadań:</u> Wymiana zdegradowanej nawierzchni boiska wielofunkcyjnego wraz z urządzeniami siłowni zewnętrznej. Nadanie nowej funkcji i kompleksowe wyposażenie terenu rekreacyjnego przy szkole w następujące urządzenia architektury ogrodowej: ławki półokrągłe stalowo-drewniane, ławki z oparciem stalowo-drewniane, ławki leżanki, stoły betonowo-drewniane piknikowe okrągłe, stoliki betonowe szachowe i do chińczyka, donice betonowe, kosze na śmieci. Sprzęt do gier i zabaw dla całych rodzin: młyńskie koło - chomik, zwierzęta 3d – gigantyczne pszczoły, biedronki, pająki, Pin Art,</p>

	<p>Labirynt XXI - okrąg z kulką do przechylania, krzywe lustro, huśtawki bocianie gniazda. Wymiana zniszczonych, nieużywanych obecnie betonowych schodów wejściowych na teren szkoły, znajdujących się w centralnym punkcie placu szkolnego. Po wyremontowaniu całości przestrzeni wokół szkoły zostaną nadane im nowe, dodatkowe funkcje – wykorzystywanie przy organizacji różnych imprez sportowych lub wydarzeń szkolnych.</p>
Spójność z celami i kierunkami działań GPR	<p>Transformacja społeczna w oparciu o działania integracyjne i aktywizujące społeczność lokalną.</p> <p>Wykorzystanie potencjału przestrzeni publicznych i obiektów na rzecz poprawy sytuacji miasta, przy jednoczesnym podejmowaniu działań na rzecz ochrony środowiska</p>
Prognozowane rezultaty wraz ze sposobem ich oceny w odniesieniu do celów rewitalizacji	<p>Wskaźniki produktu:</p> <p>Liczba obiektów objętych wsparciem na rewitalizowanych obszarach</p> <p>Sposób pomiaru protokół odbioru</p> <p>Wskaźniki rezultatu:</p> <p>Liczba osób korzystających z obiektu objętego wsparciem</p> <p>Sposób pomiaru: protokół po zakończeniu realizacji projektu.</p>
Opis działań zapewniających dostępność osobom ze szczególnymi potrzebami w tym zakresie	<p>Przedsięwzięcie zapewni dostępność osobom ze szczególnymi potrzebami, bez względu na płeć, wiek, niepełnosprawność, rasę, pochodzenie czy orientację seksualną. Osoby ze szczególnymi potrzebami, w tym z różnymi niepełnosprawnościami nie będą wykluczone z możliwości korzystania z produktów i rezultatów przedsięwzięcia. Przeprowadzone roboty budowlane i modernizacja uwzględnią zasady uniwersalnego projektowania w obiektach dla zapewnienia ich dostępności. Obiekt pozbawiony zostanie barier architektonicznych. Ciągi komunikacyjne wyposażone zostaną w system fakturowych oznaczeń nawierzchni.</p>
Czas realizacji	2024-2030
Szacowana wartość przedsięwzięcia w zł	350 000,00 zł
Potencjalne źródła finansowania	<ul style="list-style-type: none"> – środki w ramach funduszy regionalnych FEO 2021-2027 – fundusze Europejskie na Infrastrukturę, Klimat, Środowisko 2021-2027 (FEnKS) – fundusze krajowe (np. NOWEFIO, NIW, PFR) – konkursy, granty, nabory fundacji

Karta uzupełniającego przedsięwzięcia rewitalizacyjnego 11	
Nazwa przedsięwzięcia	Rewitalizacja stadionu miejskiego w Ozimku
Inicjator i pozostałe podmioty uczestniczące w realizacji przedsięwzięcia (nazwa, dane kontaktowe: adres email, telefon)	JST – Gmina Ozimek
Lokalizacja przedsięwzięcia	Adres: Stadion Miejski w Ozimku oraz tereny zlokalizowane wokół obiektu, ul. Częstochowska 27, działka nr 77/25 km 1 obręb Ozimek.
Opis przedsięwzięcia	<p><u>Problemy obszaru rewitalizacji, które rozwiązuje przedsięwzięcie:</u></p> <ul style="list-style-type: none"> – niska aktywność społeczna osób dotkniętych wykluczeniem społecznym, w tym osób z niepełnosprawnościami, – niska jakość i dostępność obiektów sportu i rekreacji, – niedostateczny potencjał organizacji pozarządowych, – niski poziom integracji społecznej obywateli państw trzecich, m.in. Ukrainy, – rodziny przeżywającej problemy opiekuńczo-wychowawcze. <p><u>Główny cel projektu:</u> Rewitalizacja obiektów infrastrukturalnych w celu przywrócenia oraz nadania im nowych funkcji społecznych, sportowych oraz rekreacyjnych.</p> <p><u>Zakres realizowanych zadań:</u> Aby osiągnąć planowane cele przedsięwzięcia planuje się:</p> <ul style="list-style-type: none"> - adaptację i modernizację budynku szatniowo-socjalnego na stadionie o nowe pomieszczenia, które zapewnią pełną dostępność do budynku osobom niepełnosprawnym; - usunięcie wałów umiejscowionych wokół boiska piłkarskiego na stadionie, co spowoduje pozyskanie przestrzeni na zlokalizowanie w tym miejscu kolejnych obiektów sportowo-rekreacyjnych; - umiejscowienie na obiekcie nowych miejsc parkingowych oraz dróg wewnętrznych dedykowanych klientom stadionu oraz znajdującego się w pobliżu obiektu szpitala.
Spójność z celami i kierunkami działań GPR	Wykorzystanie potencjału przestrzeni publicznych i obiektów na rzecz poprawy sytuacji miasta, przy jednoczesnym podejmowaniu działań na rzecz ochrony środowiska.
Prognozowane rezultaty wraz ze sposobem ich oceny w odniesieniu do celów rewitalizacji	<p>Wskaźniki produktu: Liczba zrewitalizowanych przestrzeni Sposób pomiaru:</p> <p>Wskaźniki rezultatu: Liczba dodatkowych miejsc świadczących usługi społeczne Sposób pomiaru:</p>

Opis działań zapewniających dostępność osobom ze szczególnymi potrzebami w tym zakresie	Przedsięwzięcie zapewni dostępność osobom ze szczególnymi potrzebami, bez względu na płeć wiek, niepełnosprawność, rasę , pochodzenie czy orientację seksualną. Osoby ze szczególnymi potrzebami, w tym z różnymi niepełnosprawnościami nie będą wykluczone z możliwości korzystania z produktów i rezultatów przedsięwzięcia. Przeprowadzone roboty budowlane i modernizacja uwzględnią będą zasady uniwersalnego projektowania w obiektach dla zapewnienia ich dostępności. Obiekt pozbawiony zostanie barier architektonicznych. Ciągi komunikacyjne wyposażone zostaną w system fakturowych oznaczeń nawierzchni.
Czas realizacji	2024-2030
Szacowana wartość przedsięwzięcia w zł	9 500 000,00 zł
Potencjalne źródła finansowania	<ul style="list-style-type: none">– środki w ramach funduszy regionalnych FEO 2021-2027– fundusze Europejskie na Infrastrukturę, Klimat, Środowisko 2021-2027 (FEnKS)– fundusze krajowe (np. NOWEFIO, NIW, PFR)

Karta uzupełniającego przedsięwzięcia rewitalizacyjnego 12	
Nazwa przedsięwzięcia	Rewitalizacja placu przy świetlicy wiejskiej w Antoniowie
Inicjator i pozostałe podmioty uczestniczące w realizacji przedsięwzięcia (nazwa, dane kontaktowe: adres email, telefon)	inny podmiot, dot. instytucji, organizacji pozarządowych, osób prawnych (proszę o podanie nazwy): - OSP w Antoniowie
Lokalizacja przedsięwzięcia	Adres: 46-040 Antoniów, ul. Powstańców Śląskich 52
Opis przedsięwzięcia	<p><u>Problemy obszaru rewitalizacji, które rozwiązuje przedsięwzięcie:</u></p> <ul style="list-style-type: none"> – niska estetyka i funkcjonalności placu przy świetlicy wiejskiej. – niska aktywność społeczna osób dotkniętych wykluczeniem społecznym, w tym osób z niepełnosprawnościami, – niska jakość i dostępność obiektów sportu i rekreacji, – niedostateczny potencjał organizacji pozarządowych, – niski poziom integracji społecznej obywateli państw trzecich, m.in. Ukrainy, – rodziny przeżywającej problemy opiekuńczo-wychowawcze. – <u>Główny cel projektu:</u> – Rewitalizacja obiektów infrastrukturalnych w celu przywrócenia oraz nadania im nowych funkcji społecznych, sportowych oraz rekreacyjnych. <p><u>Zakres realizowanych zadań:</u></p> <p>Teren z prawej strony przed szopą - wykonanie parkingu wysypanego tłuczniem wraz z oświetleniem - teren wokół ogniska – budowa altany wokół miejsca na ognisko - teren przy „nowej” altanie – zagospodarowanie placu na plac zabaw i tor szkoleniowy dla MDP - wejście do świetlicy – poszerzenie chodnika z kostki brukowej w ciągu wejścia do świetlicy - plac przed wejściem do świetlicy – wykonanie placu rekreacyjnego z zielenią, krzakami, ścieżkami i ławkami - plac zielony przed remizą – delikatna rewitalizacja polegająca na wykonaniu podbudowań z kostki wokół krzaków w celu poprawy sprawności koszenia trawy</p>
Spójność z celami i kierunkami działań GPR	Wykorzystanie potencjału przestrzeni publicznych i obiektów na rzecz poprawy sytuacji miasta, przy jednoczesnym podejmowaniu działań na rzecz ochrony środowiska.
Prognozowane rezultaty wraz ze sposobem ich oceny w odniesieniu do celów rewitalizacji	<p>Wskaźniki produktu: powierzchnia zrewitalizowanych przestrzeni Sposób pomiaru: protokół odbioru</p> <p>Wskaźniki rezultatu: Liczba dodatkowych miejsc świadczących usługi społeczne Sposób pomiaru:</p>

Opis działań zapewniających dostępność osobom ze szczególnymi potrzebami w tym zakresie	Przedsięwzięcie zapewni dostępność osobom ze szczególnymi potrzebami, bez względu na płeć wiek, niepełnosprawność, rasę, pochodzenie czy orientację seksualną. Osoby ze szczególnymi potrzebami, w tym z różnymi niepełnosprawnościami nie będą wykluczone z możliwości korzystania z produktów i rezultatów przedsięwzięcia. Przeprowadzone roboty budowlane i modernizacja uwzględnią będą zasady uniwersalnego projektowania w obiektach dla zapewnienia ich dostępności. Obiekt pozbawiony zostanie barier architektonicznych. Ciągi komunikacyjne wyposażone zostaną w system fakturowych oznaczeń nawierzchni.
Czas realizacji	2024-2030
Szacowana wartość przedsięwzięcia w zł	250 000,00 zł
Potencjalne źródła finansowania	<ul style="list-style-type: none">– środki w ramach funduszy regionalnych FEO 2021-2027– fundusze krajowe (np. NOWEFIO, NIW, PFR)

Karta uzupełniającego przedsięwzięcia rewitalizacyjnego 13	
Nazwa przedsięwzięcia	Rewitalizacja części budynku Szkoły Podstawowej w Antoniowie na cele społeczno-edukacyjne
Inicjator i pozostałe podmioty uczestniczące w realizacji przedsięwzięcia (nazwa, dane kontaktowe: adres email, telefon)	JST – Gmina Ozimek
Lokalizacja przedsięwzięcia	Adres: Szkoła podstawowa w Antoniowie, ul. Powstańców Śl. 17, 46-040 Ozimek, dz. nr 317/79 km 1 obręb Antoniów
Opis przedsięwzięcia	<p><u>Problemy obszaru rewitalizacji, które rozwiązuje przedsięwzięcie:</u></p> <p>Obszar Antoniowa wyznaczony w diagnozie jako obszar do rewitalizacji cechuje się szczególnym natężeniem problemów związanych z bezrobociem, w tym długotrwałym – szczególnie wśród mieszkańców w wieku produkcyjnym. Problemem jest niski poziom aktywności obywatelskiej, która przejawia się w niskiej liczbie organizacji pozarządowych. Występuje słaby dostęp do usług społecznych oraz niedopasowanie przestrzeni publicznych do wymagań osób ze szczególnymi potrzebami. Niezbędne jest umożliwienie dostępu do budynku użyteczności publicznej na tym obszarze. Odpowiednie zagospodarowanie i nadanie nowych funkcji piętrem budynku SP Antoniów, które nie jest użytkowane i podlega degradacji pozwoli na rozwiązanie problemu poprzez stworzenie miejsca gdzie będzie można prowadzić spotkania ze specjalistami oraz szkolenia dla mieszkańców. Będzie można stworzyć przestrzeń dostępną dla mieszkańców i grup nieformalnych, które będą chciały sformalizować swoją działalność poprzez np. stowarzyszenia, koła zainteresowań, sekcje tematyczne itp. Realizacja przedmiotowej inwestycji jest konieczna i uzasadniona z uwagi na to, że wsparta infrastruktura pozwoli na podjęcie wielu działań mających na celu aktywizację środowisk wiejskich i osób zagrożonych wykluczeniem społecznym. Realizacja przedsięwzięcia i stworzenie miejsca na cele edukacyjno – społeczne spełni wieloaspektową rolę min.: społeczną, edukacyjną, integrującą, prozdrowotną. Na zrewitalizowanej przestrzeni będzie można organizować przedsięwzięcia integrujące i włączające lokalną społeczność, co jest cennym elementem rewitalizacji społecznej.</p> <p><u>Główny cel projektu:</u></p> <p>Rewitalizacja przestrzeni publicznej w trosce o jakość życia mieszkańców</p> <p><u>Zakres realizowanych zadań:</u></p> <p>Rewitalizacja przestrzeni, dostosowanie pomieszczeń (przebudowa, remont, instalacje, wyposażenie, sprzęt do pomieszczeń). Dostosowanie obiektu poprzez zamontowanie windy i umożliwienie dostępu do każdej kondygnacji budynku. Przygotowanie przestrzeni, tak aby mogła zostać wykorzystana do rozwoju społecznego, wykorzystana dla funkcji administracyjnych, szkoleniowych, społecznych.</p>

Spójność z celami i kierunkami działań GPR	Wykorzystanie potencjału przestrzeni publicznych i obiektów na rzecz poprawy sytuacji miasta, przy jednoczesnym podejmowaniu działań na rzecz ochrony środowiska.
Prognozowane rezultaty wraz ze sposobem ich oceny w odniesieniu do celów rewitalizacji	Wskaźniki produktu: Liczba obiektów objętych wsparciem Sposób pomiaru protokół odbioru Wskaźniki rezultatu: Liczba osób korzystających ze zrewitalizowanego obiektu Sposób pomiaru: Szacunek na podstawie list obecności
Opis działań zapewniających dostępność osobom ze szczególnymi potrzebami w tym zakresie	Przedsięwzięcie zapewni dostępność osobom ze szczególnymi potrzebami, bez względu na płeć, wiek, niepełnosprawność, rasę, pochodzenie etniczne, wyznawaną religię lub światopogląd. Osoby ze szczególnymi potrzebami, w tym z różnymi typami niepełnosprawności nie będą wykluczone z możliwości korzystania z produktów i rezultatów przedsięwzięcia. Przeprowadzone roboty budowlane i wyposażenie uwzględnią będą zasady uniwersalnego projektowania w obiekcie dla zapewnienia dostępności. Obiekt zostanie pozbawiony barier architektonicznych. Zostanie zamontowana winda, która umożliwi dostanie się do budynku osobom na wózkach i z problemami z poruszaniem się.
Czas realizacji	2024-2030
Szacowana wartość przedsięwzięcia w zł	970 000,00 zł
Potencjalne źródła finansowania	<ul style="list-style-type: none"> – środki w ramach funduszy regionalnych FEO 2021-2027 – fundusze Europejskie na Infrastrukturę, Klimat, Środowisko 2021-2027 (FEnIKS) – fundusze krajowe (np. NOWEFIO, NIW, PFR)

9. Komplementarność i mechanizmy integrowania działań rewitalizacyjnych

9.1 Komplementarność przestrzenna

Komplementarność przestrzenna jest stałą analizą rezultatów rewitalizacji w obszarze całej gminy. Podczas opracowywania i realizacji GPR, należy wziąć pod uwagę wzajemne powiązania pomiędzy projektami (przedsięwzięciami). Celem zapewnienia komplementarności przestrzennej tych projektów jest ich efektywnie oddziaływanie na cały obszar dotknięty kryzysem. Ważne jest również, aby poszczególne przedsięwzięcia rewitalizacyjne wzajemnie dopełniały się przestrzennie, a ich wyniki były widoczne dla całej społeczności Gminy i jej turystów. Skupiając działania rewitalizacyjne projektów na różnych elementach zagospodarowania przestrzeni może zapobiegać rozprzestrzenianiu się problemów na inne obszary.

9.2 Komplementarność problemowa

Komplementarność problemowa zakłada, że realizowane projekty rewitalizacji będą tematycznie się uzupełniać. Dzięki temu, oddziaływanie programu rewitalizacji będzie wielokierunkowe: dotrze do wszystkich obszarów i wpłynie na każdy niezbędny aspekt (społeczny, gospodarczy, środowiskowy, przestrzenno-funkcjonalny oraz techniczny). Prowadząc proces rewitalizacji należy przeciwdziałać fragmentacji działań i utrzymać ich kompleksowość. W celu zapewnienia spójności problemowej w GPR powinno się tak zaplanować działania, aby były ściśle związane ze zdiagnozowanymi problemami obszaru. Warto również pamiętać o wyszukiwaniu całościowych przyczyn kryzysu danego obszaru. Poprzez skuteczne powiązanie projektów rewitalizacyjnych do strategicznych działań gminy można otrzymać lepszą organizację projektów i ich koordynację tematyczną.

9.3 Komplementarność proceduralno-instytucjonalna

W ramach komplementarności proceduralno-instytucjonalnej należy zaplanować odpowiedni system zarządzania i monitorowania programu rewitalizacji. Dzięki niemu otrzymamy efektywne współdziałanie różnych instytucji wraz z interesariuszami procesu rewitalizacji, a także wzajemne uzupełnianie się i spójność procedur. Podmiotem odpowiedzialnym za wdrażanie Gminnego Programu Rewitalizacji Gminy Ozimek na lata 2024-2030 jest Burmistrz Ozimka wraz z wsparciem Urzędu Gminy i Miasta w Ozimku. Z kolei rolę koordynatora rewitalizacji będzie prowadził wskazany pracownik ww. Urzędu. Dodatkową skuteczność w realizacji założeń GPR zapewni współpraca podmiotów podległych samorządowi terytorialnemu z instytucjami otoczenia społecznego oraz gospodarczego. Do obowiązków tych instytucji będzie należało konsultowanie oraz opiniowanie projektów i działań poszczególnych przedsięwzięć na zasadach zlecenia zadań publicznych według procedury przewidzianej w ustawie działalności pożytku publicznego i o wolontariacie oraz ustawie – Prawo zamówień publicznych.

9.4 Komplementarność międzyokresowa

Dotychczas Gmina Ozimek realizowała działania rewitalizacyjne na podstawie uaktualnionego Lokalnego Programu Rewitalizacji (Załącznik do uchwały Nr XXXII/286/21 Rady Miejskiej w Ozimku z dnia 29 marca 2021 r.). Zmiany prawne jak i rozwój sytuacji społeczno-gospodarczej spowodowały konieczność przygotowania gminnego programu rewitalizacji, który umożliwi prowadzenie odpowiednich działań naprawczych jednak będących kontynuacją poprzednich działań rozwojowych gminy. W tabeli poniżej przedstawiono ważniejsze projekty inwestycyjne, zrealizowane ze środków zewnętrznych w perspektywie lat 2014-2020.

Tabela 12 Projekty zrealizowane w latach 2014-2020

Lp.	Nazwa przedsięwzięcia	Wartość projektu	Cel projektu
1	Termomodernizacja budynku Przedszkola Publicznego nr 2 w Ozimku	2 158 618,68 zł	Projekt obejmuje realizację zadań z zakresu termomodernizacji budynku użyteczności publicznej Przedszkola Publicznego nr 2 z oddziałami integracyjnymi w Ozimku. Przedszkole jest obiektem użyteczności publicznej znajdującym się na terenie Aglomeracji Opolskiej (Gmina Ozimek należy do Stowarzyszenia Aglomeracja Opolska). Przedszkole świadczy usługi związane z wychowaniem przedszkolnym. Bezpośrednim, materialnym efektem przedsięwzięcia będzie osiągnięcie wskaźników
2	Rewitalizacja obiektów sportowych w gminie Ozimek	1 566 011,70 zł	Przedmiotowy projekt przewiduje działania związane z infrastrukturą sportową, stanowiącą element uzupełniający działań społecznych. Projektem objęte zostaną następujące 3 obiekty sportowe: 1) Sztuczne boisko trawiaste znajdujące się na kompleksie boisk Orlik w Ozimku; 2) Lodowisko/rolkowisko (lodowisko całoroczne powstałe w wyniku przebudowy terenu parkingu przy kompleksie boisk Orlik w Ozimku); 3) Bieżnia lekkoatletyczna znajdująca się na kompleksie boisk przy Szkole Podstawowej nr 3 w Ozimku.
3	e-Ozimek – rozwój cyfrowych usług	599 468,50 zł	Projekt polega na wdrożeniu i uruchomieniu 84 e-usług z zakresu działania gminnej administracji publicznej, dla mieszkańców Gminy Beneficjenta, przedsiębiorców, innych osób załatwiających sprawy urzędowe oraz Usług A2A, wewnątrzadministracyjnych.
4	Kampania informacyjno-edukacyjna dotycząca gospodarowania odpadami w Gminie Ozimek	119 060,00 zł	W ramach projektu „Kampania informacyjno-edukacyjna dotycząca gospodarowania odpadami w Gminie Ozimek” zaplanowano szereg działań dotyczących prawidłowej gospodarki odpadami. Kampania ma trafić z przekazem do mieszkańców gminy Ozimek
5	Publiczny Internet w Gminie Ozimek	64 368,00 zł	Działania w ramach projektu zostaną przeprowadzone poprzez stworzenie oraz utrzymanie na terenie Gminy Ozimek 10 zewnętrznych punktów bezpłatnego, publicznego, powszechnego dostępu do Internetu o wysokich parametrach technicznych (opcja nr 1 załącznika „Wymagania dla WiFi”).
Suma (ogólna wartość projektów)			4 507 526,88 zł (całkowita wartość projektów)

Źródło: opracowanie własne na podstawie <https://mapadotacji.gov.pl/> [Dostęp:11.01.2023]

9.5 Komplementarność źródeł finansowania

Najważniejszym źródłem finansowania Gminnego Programu Rewitalizacji Gminy Ozimek na lata 2024-2030 oraz jego działań i projektów jest Unia Europejska. Jednakże główne zabezpieczenie finansowe stanowi przede wszystkim budżet Gminy Ozimek wspomagany przez: środki budżetu państwa, środki budżetów samorządów, środki prywatne oraz inne środki publiczne. Dodatkowo, niektóre projekty rewitalizacji można sfinansować ze środków funduszy strukturalnych i inwestycyjnych Unii.

Poniżej przedstawiono wszystkie źródła dofinansowania wraz z krótkim opisem.

Fundusze Europejskie dla Opolskiego 2021-2027 to bardzo konkretny, kompleksowy program działań kierowanych do mieszkańców województwa, w różnych obszarach ich życia. Planowana interwencja skupiona jest na innowacyjności, zielonych technologiach i cyfryzacji przyczyni się do zacieśniania współpracy międzynarodowej beneficjentów środków UE.

Cel Polityki 4. Europa o silniejszym wymiarze społecznym, bardziej sprzyjająca włączeniu społecznemu i wdrażająca Europejski filar praw socjalnych (EFRR)

Poprawa równego dostępu do wysokiej jakości usług sprzyjających włączeniu społecznemu w zakresie kształcenia, szkoleń i uczenia się przez całe życie poprzez rozwój łatwo dostępnej infrastruktury, w tym poprzez wspieranie odporności w zakresie kształcenia i szkolenia na odległość oraz online. Wspieranie włączenia społeczno-gospodarczego społeczności marginalizowanych, gospodarstw domowych o niskich dochodach, oraz grup w niekorzystnej sytuacji, w tym osób o szczególnych potrzebach, dzięki zintegrowanym działaniom obejmującym usługi mieszkaniowe i usługi społeczne. Zapewnianie równego dostępu do opieki zdrowotnej i wspieranie odporności systemów opieki zdrowotnej, w tym podstawowej opieki zdrowotnej, oraz wspieranie przechodzenia od opieki instytucjonalnej do opieki rodzinnej i środowiskowej.

Cel Polityki 5. Europa bliższa obywatelom dzięki wspieraniu zrównoważonego i zintegrowanego rozwoju wszystkich rodzajów terytoriów i inicjatyw lokalnych

Wspieranie zintegrowanego i sprzyjającego włączeniu społecznemu rozwoju społecznego, gospodarczego i środowiskowego, kultury, dziedzictwa naturalnego, zrównoważonej turystyki i bezpieczeństwa na obszarach miejskich. Wspieranie zintegrowanego i sprzyjającego włączeniu społecznemu rozwoju społecznego, gospodarczego i środowiskowego, na poziomie lokalnym, kultury, dziedzictwa naturalnego, zrównoważonej turystyki i bezpieczeństwa na obszarach innych niż miejskie.

Fundusze Europejskie na Infrastrukturę, Klimat, Środowisko (FENIKS)

Program wspierający rozwój gospodarki niskoemisyjnej, ochronę środowiska oraz przeciwdziałanie wraz z adaptacją do zmian klimatu. Jego założenia przewidują również wspieranie inwestycji związanych z poprawą jakości infrastruktury drogowej, poprawą wydolności ochrony zdrowia, a także wykorzystaniem potencjału tkwiącego w dziedzictwie kulturowym. Wszystkie działania programu wpływają na zrównoważony rozwój społeczno-gospodarczy kraju.

Priorytet I. Wsparcie sektorów energetyka i środowisko z Funduszu Spójności
2.1 Wspieranie efektywności energetycznej i redukcji emisji gazów cieplarnianych
Poprawa efektywności energetycznej i redukcji emisji gazów cieplarnianych, wspieranie zrównoważonej gospodarki wodnej i gospodarki o obiegu zamkniętym, wspieranie przystosowania do zmian klimatu, a także wzmacnianie ochrony przyrody i zielonej infrastruktury
Priorytet VII. Kultura
4.6 Wzmacnianie roli kultury i zrównoważonej turystyki w rozwoju gospodarczym, włączeniu społecznym i innowacji społecznych
Planowana interwencja obejmuje rozwój infrastruktury kultury oraz ochronę dziedzictwa kulturowego w celu wzmocnienia ich potencjału w zakresie oddziaływania na rozwój gospodarczy i włączenie społeczne. Efektem planowanych działań będzie wzrost udziału społeczeństwa w życiu kulturalnym oraz podniesienie atrakcyjności turystycznej regionów. Wsparcie ukierunkowane zostanie po pierwsze na tworzenie odpowiednich warunków infrastrukturalnych stymulujących do aktywnego uczestnictwa w kulturze i w życiu społecznym, w tym eliminację barier w dostępie do kultury dla grup z różnych przyczyn wykluczonych.

Fundusze Europejskie dla Rozwoju Społecznego 2021-2027 (FERS) to program uwzględniający wsparcie na rzecz: zwiększenia dostępności dla osób ze szczególnymi potrzebami; poprawy sytuacji na rynku pracy; zapewniania opieki nad dziećmi; integracji społecznej; ochrony zdrowia; podnoszenia jakości edukacji i rozwoju kompetencji oraz rozwoju usług społecznych i ekonomii społecznej.

Priorytet I. Lepsze polityki dla rozwoju społecznego
Poprawa dostępu do zatrudnienia i działań aktywizujących na rynku pracy, wspieranie niedyskryminacji, dostosowywanie uczestników rynku pracy do zmian, poprawa włączenia społecznego i integracji społeczno-gospodarczej
Wspieranie dostępu do przystępnej cenowo opieki nad dziećmi i osobami wymagającymi wsparcia w codziennym funkcjonowaniu
Wspieranie równego dostępu do dobrej jakości, włączającego kształcenia i szkolenia oraz możliwości ich ukończenia, w szczególności w odniesieniu do grup w niekorzystnej sytuacji, od wczesnej edukacji i opieki nad dzieckiem przez ogólne i zawodowe kształcenie i szkolenie, po szkolnictwo wyższe, a także kształcenie i uczenie się dorosłych, w tym ułatwianie mobilności edukacyjnej dla wszystkich i dostępności dla osób z niepełnosprawnościami
Priorytet III. Równe szanse dla osób z niepełnosprawnościami
Wspieranie aktywnego włączenia społecznego, promowanie równości szans i niedyskryminacji
Priorytet VI. Innowacje społeczne
Opracowywanie, testowanie, upowszechnianie i podejmowanie działań w zakresie włączenia wybranych nowych rozwiązań do polityki lub praktyki

9.6 Podsumowanie komplementarności

Cele strategiczne		1. Transformacja społeczna w oparciu o działania integracyjne i aktywizujące społeczność lokalną.			2. Wykorzystanie potencjału przestrzeni publicznych i obiektów na rzecz poprawy sytuacji miasta, przy jednoczesnym podejmowaniu działań na rzecz ochrony środowiska.			
Lp.	Nazwa przedsięwzięcia	1.1 Stworzenie oferty integrującej różne grupy społeczne, w tym grupy zagrożone marginalizacją (osoby starsze, osoby z niepełnosprawnością, ubogie, bezrobotne)	1.2 Aktywizacja i włączenie społeczne poprzez działania sportowe i rekreacyjne	1.3 Przeciwdziałanie wykluczeniu społecznemu poprzez podnoszenie kompetencji cyfrowych	2.1 Modernizacja i adaptacja istniejących obiektów użyteczności publicznej	2.2 Zagospodarowanie i uporządkowanie zdegradowanych przestrzeni służących zaspokajaniu potrzeb sportowych, rekreacyjnych i kulturalnych	2.3 Rozwój i przywrócenie funkcji obiektom sportowym	2.4 Rewaloryzacja infrastruktury komunikacyjnej
1.	Rewitalizacja pierwszego piętra i części parteru Domu Kultury w Ozimku							
2.	Rewitalizacja wyspy Rehdanza							
3.	Rewitalizacja budynku dworca PKP							
4.	Rewitalizacja boiska sportowego przy PSP Nr 1 w Ozimku							
5.	Budowa boiska wielofunkcyjnego przy Szkole Podstawowej w Antoniowie							
6.	Wygrać ze stresem							
7.	Biblioteczny Zakątek Małych Skrzatów							

Cele strategiczne		1. Transformacja społeczna w oparciu o działania integracyjne i aktywizujące społeczność lokalną.			2. Wykorzystanie potencjału przestrzeni publicznych i obiektów na rzecz poprawy sytuacji miasta, przy jednoczesnym podejmowaniu działań na rzecz ochrony środowiska.			
Lp.	Nazwa przedsięwzięcia	1.1 Stworzenie oferty integrującej różne grupy społeczne, w tym grupy zagrożone marginalizacją (osoby starsze, osoby z niepełnosprawnością, ubogie, bezrobotne)	1.2 Aktywizacja i włączenie społeczne poprzez działania sportowe i rekreacyjne	1.3 Przeciwdziałanie wykluczeniu społecznemu poprzez podnoszenie kompetencji cyfrowych	2.1 Modernizacja i adaptacja istniejących obiektów użyteczności publicznej	2.2 Zagospodarowanie i uporządkowanie zdegradowanych przestrzeni służących zaspokajaniu potrzeb sportowych, rekreacyjnych i kulturalnych	2.3 Rozwój i przywrócenie funkcji obiektom sportowym	2.4 Rewaloryzacja infrastruktury komunikacyjnej
8.	Strefa e-usług bibliotecznych dla mieszkańców Ozimka							
9.	Rozwijam się w każdym wieku							
10.	Cztery pory roku na wyspie Rehdanza							
11.	Organizacja zajęć z zakresu sportu masowego dla dzieci i dorosłych na terenach objętych obszarem rewitalizacji.							

9.7 Dostępność

Gminny Program Rewitalizacji Gminy Ozimek na lata 2024-2030 opracowano wraz z uwzględnieniem dostępności osobom ze szczególnymi potrzebami zgodnie z zapisami Ustawy z dnia 19 lipca 2019 roku (Dz. U. z 2022 r. poz. 2240). Oznacza to, że wszystkie przedsięwzięcia, projekty i działania rewitalizacyjne będą realizowane w oparciu o założenia uniwersalnego projektowania. Dotyczą one dostępności architektonicznej, cyfrowej oraz informacyjno-komunikacyjnej dla osób ze szczególnymi potrzebami.

1. Dostępność architektoniczna:

- zapewnienie wolnych od barier poziomych i pionowych przestrzeni komunikacyjnych budynków,
- instalację urządzeń lub zastosowanie środków technicznych i rozwiązań architektonicznych w budynku, które umożliwiają dostęp do wszystkich pomieszczeń,
- zapewnienie informacji na temat rozkładu pomieszczeń w budynku, co najmniej w sposób wizualny i dotykowy lub głosowy,
- zapewnienie wstępu do budynku osobie korzystającej z psa asystującego,
- zapewnienie osobom ze szczególnymi potrzebami możliwości ewakuacji lub ich uratowania w inny sposób.

2. Dostępność cyfrowa:

- wymagania określone w ustawie z dnia 4 kwietnia 2019 r. o dostępności cyfrowej stron internetowych i aplikacji mobilnych podmiotów publicznych.

3. Dostępność informacyjno-komunikacyjna:

- obsługę z wykorzystaniem środków wspierających komunikowanie się w języku migowym i innych środkach komunikowania się lub przez wykorzystanie zdalnego dostępu on-line do usługi tłumacza przez strony internetowe i aplikacje,
- instalację urządzeń lub innych środków technicznych do obsługi osób słabosłyszących, których celem jest wspomaganie słyszenia,
- zapewnienie na stronie internetowej danego podmiotu informacji o zakresie jego działalności, w postaci elektronicznego pliku zawierającego tekst odczytywalny maszynowo, nagrania treści w polskim języku migowym oraz informacji w tekście łatwym do czytania,
- zapewnienie, na wniosek osoby ze szczególnymi potrzebami, komunikacji z podmiotem publicznym w formie określonej w tym wniosku.

Wszelkie zgłaszane propozycje działań zostały sprawdzone pod kątem możliwych udogodnień. Miało to na celu poprawę warunków funkcjonowania obywateli ze szczególnymi potrzebami, którzy są narażeni na marginalizację lub dyskryminację m.in. ze względu na niepełnosprawność lub obniżony poziom sprawności z powodu wieku czy choroby.

10. Indykatywne ramy finansowe

W poniższej tabeli przedstawiono orientacyjne kwoty oraz możliwe źródła finansowania konkretnych przedsięwzięć rewitalizacyjnych. Należy zwrócić uwagę na dynamiczną sytuację gospodarczą, która można wpłynąć na szacunkową wartość działań. Natomiast koszty zadań społecznych, realizowanych w cyklach rocznych, zostały uwzględnione przez cały okres trwania projektu.

Tabela 13 Indykatywne ramy finansowe

Lp.	Nazwa przedsięwzięcia	Lokalizacja przedsięwzięcia rewitalizacyjnego	Termin realizacji	Potencjalne źródła finansowania	Szacunkowa wartość przedsięwzięcia
Projekty podstawowe – przeznaczone do finansowania z FEO 2021-2027, priorytet 10					
1.	Rewitalizacja pierwszego piętra i części parteru Domu Kultury w Ozimku	Dom Kultury w Ozimku, ul. ks. Kałuży 4, 46-040 Ozimek, działka nr 110/42 km 2 obręb Ozimek	2024-2030	środki w ramach funduszy regionalnych FEO 2021-2027 fundusze krajowe (np. NOWEFIO, NIW, PFR)	6 700 000,00 zł
2.	Rewitalizacja wyspy Redhanza	Ozimek ul. Kolejowa, działki nr: 290/5, 290/4, 289 km 5 obręb Ozimek	2024-2030	środki w ramach funduszy regionalnych FEO 2021-2027 fundusze krajowe (np. NOWEFIO, NIW, PFR)	6 000 000,00 zł
3.	Rewitalizacja budynku dworca PKP	Ozimek, ul. Kolejowa 1 (dz. nr 412/7 i 396/2 km 7 obręb Ozimek)	2024-2030	środki w ramach funduszy regionalnych FEO 2021-2027 fundusze krajowe (np. NOWEFIO, NIW, PFR)	3 500 000,00 zł
Projekty podstawowe – przeznaczone do finansowania z innych priorytetów FEO 2021-2027 lub innych źródeł finansowania					
4.	Rewitalizacja boiska sportowego przy PSP Nr 1 w Ozimku	Ozimek ul. Częstochowska 26, działki nr 113/7 i 113/3 km 3 obręb Ozimek	2024-2030	środki w ramach funduszy regionalnych FEO 2021-2027 fundusze Europejskie na Infrastrukturę, Klimat, Środowisko 2021-2027 (FEnIKS) fundusze krajowe (np. NOWEFIO, NIW, PFR)	4 000 000,00 zł
5.	Budowa boiska wielofunkcyjnego przy Szkole Podstawowej w Antoniewie	46-400 Antoniów ul. Powstańców Śląskich 17, nr działki 963/80	2024-2030	środki w ramach funduszy regionalnych FEO 2021-2027 fundusze Europejskie na Infrastrukturę, Klimat, Środowisko 2021-2027 (FEnIKS) fundusze krajowe (np. NOWEFIO, NIW, PFR)	2 000 000,00 zł
6.	Wygrać ze stresem	Dom Kultury w Ozimku, ul. ks. Kałuży 4, 46-040 Ozimek	2024-2030	środki w ramach funduszy regionalnych FEO 2021-2027 fundusze Europejskie na Infrastrukturę, Klimat, Środowisko 2021-2027 (FEnIKS) fundusze krajowe (np. NOWEFIO, NIW, PFR)	150 000,00 zł
7.	Biblioteczny Zakątek Małych Skrzatów	Dom Kultury w Ozimku, ul. ks. Kałuży 4, 46-040 Ozimek	2024-2030	środki w ramach funduszy regionalnych FEO 2021-2027 fundusze Europejskie na Infrastrukturę, Klimat, Środowisko 2021-2027 (FEnIKS)	80 000,00 zł

Lp.	Nazwa przedsięwzięcia	Lokalizacja przedsięwzięcia rewitalizacyjnego	Termin realizacji	Potencjalne źródła finansowania	Szacunkowa wartość przedsięwzięcia
Projekty podstawowe – przeznaczone do finansowania z FEO 2021-2027, priorytet 10					
				fundusze krajowe (np. NOWEFIO, NIW, PFR)	
8.	Strefa e-usług bibliotecznych dla mieszkańców Ozimka	Dom Kultury w Ozimku, ul. ks. Kałuży 4, 46-040 Ozimek	2024-2030	środki w ramach funduszy regionalnych FEO 2021-2027 fundusze Europejskie na Infrastrukturę, Klimat, Środowisko 2021-2027 (FEnIKS) fundusze krajowe (np. NOWEFIO, NIW, PFR)	100 000,00 zł
9.	Rozwijam się w każdym wieku	Dom Kultury w Ozimku, ul. ks. Kałuży 4, 46-040 Ozimek	2024-2030	środki w ramach funduszy regionalnych FEO 2021-2027 fundusze Europejskie na Infrastrukturę, Klimat, Środowisko 2021-2027 (FEnIKS) fundusze krajowe (np. NOWEFIO, NIW, PFR)	150 000,00 zł
10..	Cztery pory roku na wyspie Rehdanza	Wyspa Rehdanza, ul. Kolejowa Ozimek	2026-2026	środki w ramach funduszy regionalnych FEO 2021-2027 fundusze Europejskie na Infrastrukturę, Klimat, Środowisko 2021-2027 (FEnIKS) fundusze krajowe (np. NOWEFIO, NIW, PFR)	350 000,00 zł
11.	Organizacja zajęć z zakresu sportu masowego dla dzieci i dorosłych na terenach objętych obszarem rewitalizacji.	Stadion Miejski w Ozimku i kompleks boisk Orlik w Ozimku - ul. Częstochowska 27, dz. nr 77/25; boisko przy SP nr 1 w Ozimku - ul. Częstochowska 26, dz. nr 113/7 oraz kompleks boisk przy SP nr 3 w Ozimku - ul. Korczaka 12, dz. nr 674/1 i 674/3	2024-2030	środki w ramach funduszy regionalnych FEO 2021-2027 fundusze Europejskie na Infrastrukturę, Klimat, Środowisko 2021-2027 (FEnIKS) fundusze krajowe (np. NOWEFIO, NIW, PFR)	3 000 000,00 zł
suma					26 030 000,00 zł

Źródło: opracowanie własne

Na podstawie prowadzonych szacunków ogólny koszt realizacji wszystkich przedsięwzięć rewitalizacji wynosi 26 030 000,00 zł.

Następnie przedstawiono tabelę przedsięwzięć uzupełniających:

Lp.	Nazwa przedsięwzięcia uzupełniającego	Lokalizacja przedsięwzięcia rewitalizacyjnego	Termin realizacji	Potencjalne źródła finansowania	Szacunkowa wartość przedsięwzięcia [zł]
1.	Parkowy Amfiteatr	Adres: ul. ks. Kałuży, plac obok Domu Kultury, dz. nr 110/42, 110/26 i 105/2 obręb Ozimek	2024-2030	środki w ramach funduszy regionalnych FEO 2021-2027 fundusze Europejskie na Infrastrukturę, Klimat, Środowisko 2021-2027 (FEnIKS) fundusze krajowe (np. NOWEFIO, NIW, PFR)	150 000,00
2.	Rewitalizacja części pomieszczeń Muzeum Hutnictwa	budynek Muzeum Hutnictwa, ul. Hutnicza 9, dz. nr 397/84 km 7 obręb Ozimek	2024-2030	środki w ramach funduszy regionalnych FEO 2021-2027 fundusze Europejskie na Infrastrukturę, Klimat, Środowisko 2021-2027 (FEnIKS) fundusze krajowe (np. NOWEFIO, NIW, PFR)	1 100 000,00
3.	Inkubator Przedsiębiorczości w Ozimku	budynek Muzeum Hutnictwa, ul. Hutnicza 9, dz. nr 397/84 km 7 obręb Ozimek	2024-2030	środki w ramach funduszy regionalnych FEO 2021-2027 fundusze Europejskie na Infrastrukturę, Klimat, Środowisko 2021-2027 (FEnIKS) fundusze krajowe (np. NOWEFIO, NIW, PFR)	2 400 000,00
4.	Dom Dziennego Pobytu	Ozimek, ul. Słowackiego 5 (dz. 114/26)	2024-2030	środki w ramach funduszy regionalnych FEO 2021-2027 fundusze Europejskie na Infrastrukturę, Klimat, Środowisko 2021-2027 (FEnIKS) fundusze krajowe (np. NOWEFIO, NIW, PFR)	1 500 000,00
5.	Rewitalizacja kościoła ewangelicko- augsburskiego w Ozimku	Wyzwolenia 5, 46-040 Ozimek	2024-2030	środki w ramach funduszy regionalnych FEO 2021-2027 fundusze Europejskie na Infrastrukturę, Klimat, Środowisko 2021-2027 (FEnIKS)	5 000 000,00

Lp.	Nazwa przedsięwzięcia uzupełniającego	Lokalizacja przedsięwzięcia rewitalizacyjnego	Termin realizacji	Potencjalne źródła finansowania	Szacunkowa wartość przedsięwzięcia [zł]
				fundusze krajowe (np. NOWEFIO, NIW, PFR)	
6.	Rewitalizacja parku będącego w sąsiedztwie Kościoła Ewangelicko-Augsburskiego i stworzenie ścieżki edukacyjnej "Miodowa ścieżka" i ogrodu miodowego wraz z nasadzeniem roślin miododajnych i łąki kwietnej.	Działka: 152/1	2024-2030	środki w ramach funduszy regionalnych FEO 2021-2027 fundusze Europejskie na Infrastrukturę, Klimat, Środowisko 2021-2027 (FEnIKS) fundusze krajowe (np. NOWEFIO, NIW, PFR)	50 000,00
7.	Rewitalizacja parku przy Al. Schinkla F.K - stworzenie przestrzeni zielonej	Działka: 152/1	2024-2030	środki w ramach funduszy regionalnych FEO 2021-2027 fundusze Europejskie na Infrastrukturę, Klimat, Środowisko 2021-2027 (FEnIKS) fundusze krajowe (np. NOWEFIO, NIW, PFR)	1 600 000,00
8.	Bulwary nad Małą Panwią	Ozimek, Ozimek, dz. nr 389 km 7 obręb Ozimek, teren nadbrzeżny rzeki Mała Panew	2024-2030	środki w ramach funduszy regionalnych FEO 2021-2027 fundusze Europejskie na Infrastrukturę, Klimat, Środowisko 2021-2027 (FEnIKS) fundusze krajowe (np. NOWEFIO, NIW, PFR)	3 500 000,00
9.	Rewitalizacja przestrzeni Centrum Miasta w Ozimku	Ozimek, ul. Częstochowska 8, teren obejmujący dz. nr 161/2, 162/2, 159, 158 km 3 obręb Ozimek	2024-2030	środki w ramach funduszy regionalnych FEO 2021-2027 fundusze Europejskie na Infrastrukturę, Klimat, Środowisko 2021-2027 (FEnIKS) fundusze krajowe (np. NOWEFIO, NIW, PFR)	1 200 000,00
10.	Rewitalizacja przestrzeni publicznej przy Szkole Podstawowej nr 3 w Ozimku	Szkoła Podstawowa Nr 3 im. Paraolimpijczyków i Olimpijczyków Polskich	2024-2030	środki w ramach funduszy regionalnych FEO 2021-2027	650 000,00

Lp.	Nazwa przedsięwzięcia uzupełniającego	Lokalizacja przedsięwzięcia rewitalizacyjnego	Termin realizacji	Potencjalne źródła finansowania	Szacunkowa wartość przedsięwzięcia [zł]
		w Ozimku, ul. Janusza Korczaka 12, 46-040 Ozimek		fundusze Europejskie na Infrastrukturę, Klimat, Środowisko 2021-2027 (FEnIKS) fundusze krajowe (np. NOWEFIO, NIW, PFR)	
11.	Rewitalizacja stadionu miejskiego w Ozimku	Stadion Miejski w Ozimku oraz tereny zlokalizowane wokół obiektu, ul. Częstochowska 27, działka nr 77/25 km 1 obręb Ozimek.	2024-2030	środki w ramach funduszy regionalnych FEO 2021-2027 fundusze Europejskie na Infrastrukturę, Klimat, Środowisko 2021-2027 (FEnIKS) fundusze krajowe (np. NOWEFIO, NIW, PFR)	9 500 000,00
12.	Rewitalizacja placu przy świetlicy wiejskiej w Antoniowie	46-040 Antoniów, ul. Powstańców Śląskich 52	2024-2030	środki w ramach funduszy regionalnych FEO 2021-2027 fundusze Europejskie na Infrastrukturę, Klimat, Środowisko 2021-2027 (FEnIKS) fundusze krajowe (np. NOWEFIO, NIW, PFR)	250 000,00
13.	Rewitalizacja części budynku Szkoły Podstawowej w Antoniowie na cele społeczno-edukacyjne	Szkoła podstawowa w Antoniowie, ul. Powstańców Śl. 17, 46-040 Ozimek, dz. nr 317/79 km 1 obręb Antoniów	2024-2030	środki w ramach funduszy regionalnych FEO 2021-2027 fundusze Europejskie na Infrastrukturę, Klimat, Środowisko 2021-2027 (FEnIKS) fundusze krajowe (np. NOWEFIO, NIW, PFR)	970 000,00
Suma					29 870 000,00

11. Opis struktury zarządzania

Według art. 3 ust. 1 ustawy o rewitalizacji do zadań własnych gminy należy przygotowanie, koordynowanie oraz tworzenie odpowiednich warunków do prowadzenia rewitalizacji. Za wdrażanie Gminnego Programu Rewitalizacji Gminy Ozimek na lata 2024-2030 odpowiedzialny jest: Burmistrz Ozimka, Urząd Gminy i Miasta w Ozimku, Rada Miejska w Ozimku, Komitet Rewitalizacji oraz jednostki organizacyjne (takie jak jednostki budżetowe, samorządowe instytucje kultury i spółki gminne). Poniżej przedstawiono schemat uwzględniający strukturę organizacyjną gminy oraz zakresy kompetencji.

Rysunek 2 Struktura organizacyjna ds. rewitalizacji w Gminie Ozimek



Źródło: opracowanie własne

Będący operatorem procesu rewitalizacji Burmistrz Ozimka ma ustawowe umocowanie do zarządzania GPR i to on, ustanawia pozostałe elementy organizacyjne struktury zarządzania.

Na zarządzanie Gminnym Programem Rewitalizacji Gminy Ozimek na lata 2024-2030 nie przewiduje się dodatkowych kosztów, ponieważ będzie odbywać się ono w ramach istniejących struktur Urzędu Gminy i Miasta. Wszystkie projekty rewitalizacyjne muszą być spójne z uchwaloną przez Radę Miasta Ozimek Wieloletnią Prognozą Finansową oraz poszczególnymi budżetami rocznymi. Zapewni to efektywną realizację zaplanowanych przedsięwzięć zhierarchizowanych w planie.

Warto wspomnieć o możliwości tworzenia partnerstw w celach wspólnej realizacji projektów. Wytyczne o powoływaniu takich partnerstw znajdują się w art. 28a ustawy z dnia 6 grudnia 2006 r. o zasadach prowadzenia polityki rozwoju (Dz. U. z 2021 poz. 1057). Ustawa ta przypisuje partnerom projektowym istotną rolę w strukturze zarządzania, wdrażania oraz realizacji zadań GPR.

W celu usprawnienia zarządzania dużymi przedsięwzięciami rewitalizacyjnymi, Burmistrz Ozimka ma prawo do powołania zespołów zadaniowych. W skład takich zespołów będą wchodzić przedstawiciele poszczególnych referatów Urzędu Gminy i Miasta w Ozimku. Celem tych zespołów będzie kompleksowe przygotowanie przedsięwzięć od strony technicznej wraz z kompetentnym zarządzaniem ich realizacją. Wśród dalszych zadań znajdują się również: przygotowanie specyfikacji istotnych warunków zamówienia, poprzez przeprowadzenie postępowania przetargowego; realizację, kontrolę i nadzór nad

robotami; zarządzanie przepływem dofinansowania; sprawozdawczość i monitoring oraz ostateczne rozliczenie otrzymanej pomocy.

Rysunek 3 Schemat powołania komitetu rewitalizacji



Źródło: opracowanie własne

Rada Miejska określa za pomocą uchwały zasady wyznaczania składu oraz działania Komitetu Rewitalizacji. Podjęcie takiej uchwały musi być poprzedzone konsultacjami społecznymi, co zapewni klarowny proces wyłaniania przedstawicieli przez interesariuszy. Ważne jest by Komitet został powołany przed uchwalaniem GPR lub nie dalej niż 3 miesiące od dnia jego uchwalenia. Do zadań Komitetu Rewitalizacji należy wspieranie i doradztwo Burmistrzowi Ozimka w ramach dbania o prawidłową realizację GPR. W obowiązkach Komitetu znajduje się również prowadzenie rozmów między poszczególnymi interesariuszami procesu rewitalizacji, a organami gminy. W celu realizacji przedsięwzięć zapisanych w GPR Komitet Rewitalizacji może również otwierać kooperację pomiędzy samorządem a partnerami projektowymi.

Zakres kompetencji wskazanych jednostek został przedstawiony w zarządzeniu Nr OR.120.6.2022 z dn. 21.03.2022r. zmienionego zarządzeniem Nr OR.120.19.2022 z dn. 31.10.2022r. w sprawie ustalenia Regulaminu Organizacyjnego Urzędu Gminy i Miasta w Ozimku.

12. System monitoringu

System monitoringu jest sposobem systematycznej oceny postępów i stopnia zaawansowania procesu rewitalizacji. Oceny dokonuje się na wszystkich etapach prowadzenia Gminnego Programu Rewitalizacji dla Gminy Ozimek na lata 2024-2030 oraz na bazie informacji z raportów z przebiegu realizacji jego projektów i przedsięwzięć. Kontroli poddane będą przede wszystkim kwestie finansowe procesu rewitalizacji, a monitoring będzie prowadzony w odniesieniu do wszystkich podmiotów zaangażowanych w realizację GPR — prywatnych, społecznych oraz publicznych. Za utrzymanie kontaktu z tymi podmiotami odpowiedzialny będzie koordynator procesu rewitalizacji. Odpowiednia metodologia prowadzenia monitoringu zapewni odciążenie biurokratyczne względem Urzędu Gminy i Miasta w Ozimku. Przyjęte ramy monitoringu GPR będą zgodne z regulacjami prawnymi takimi jak ustawa o rewitalizacji.

12.1 Ocena aktualności i stopnia realizacji GPR

Ocena aktualności i stopnia realizacji GPR — zwana również ewaluacją okresową — będzie realizowana w trzyletnich cyklach. Uwzględni ona wszystkie działania zaplanowane w celu realizacji GPR, a w tym zawiera się ocena osiągnięć wskaźników przypisanych poszczególnym celom. W tabeli poniżej przedstawiono zmienne monitoringu kolejnych celów, zgodnych ze wskaźnikami użytymi do delimitacji obszaru zdegradowanego i obszaru rewitalizacji.

Tabela 14 Wskaźniki monitorowania osiągnięcia celów GPR

Wskaźnik	Wartość wskaźnika dla gminy (2022)	Źródło danych	Wartość docelowa wskaźnika
Cel strategiczny 1: Transformacja społeczna w oparciu o działania integracyjne i aktywizujące społeczność lokalną.			
Liczba osób bezrobotnych na 1000 mieszkańców	19,3	dane GUS	spadek
Liczba klientów pomocy społecznej na 1000 mieszkańców	22,9	dane GUS	spadek
Liczba podmiotów gospodarczych na 1000 mieszkańców	51,8	Gmina Ozimek	wzrost
Frekwencja w wyborach samorządowych	0,5	dane GUS	wzrost
Cel strategiczny 2: Wykorzystanie potencjału przestrzeni publicznych i obiektów na rzecz poprawy sytuacji miasta, przy jednoczesnym podejmowaniu działań na rzecz ochrony środowiska			
Dostępność do usług społecznych	1,8	Gmina Ozimek	wzrost
Udział terenów zielonych w powierzchni ogółem	63,5	BDOT (Baza danych obiektów topograficznych)	wzrost
Dostępność komunikacyjna	7,1	BDOT	wzrost
Liczba obiektów użyteczności publicznej wymagających termomodernizacji na km ²	0,26	Gmina Ozimek	spadek
Udział obiektów wymagających dostosowania do osób ze szczególnymi potrzebami	54,3%	Gmina Ozimek	spadek

Źródło: opracowanie własne

Ustawa o rewitalizacji zawiera w sobie wytyczne z zakresu monitoringu:

- Gminny program rewitalizacji podlega ocenie aktualności i stopnia realizacji, dokonywanej przez burmistrza co najmniej raz na 3 lata, zgodnie z systemem monitorowania i oceny określonym w tym programie.
- Ocena sporządzona przez burmistrza podlega zaopiniowaniu przez Komitet Rewitalizacji oraz ogłoszeniu na stronie podmiotowej gminy w Biuletynie Informacji Publicznej.
- W przypadku stwierdzenia, że gminny program rewitalizacji wymaga zmiany, burmistrz występuje do rady miejskiej z wnioskiem o jego zmianę. Do wniosku załącza się opinię, o której mowa w ust. 2.
- W przypadku stwierdzenia, w wyniku przeprowadzonej oceny stopnia realizacji gminnego programu rewitalizacji, osiągnięcia celów rewitalizacji w nim zawartych, rada miejska uchyla uchwałę w sprawie gminnego programu rewitalizacji w całości albo w części, z własnej inicjatywy albo na wniosek burmistrza.

12.2 Monitorowanie postępu realizacji przedsięwzięć rewitalizacyjnych

Monitorowanie postępu realizacji przedsięwzięć rewitalizacyjnych będzie przebiegać za pomocą przygotowanych kart projektów w rocznych cyklach. Podmiot realizujący przedsięwzięcia rewitalizacyjne będzie zobligowany do wypełnienia karty projektu, zgodnie z wzorem załączonym poniżej.

Tabela 15 Wzór karty monitorowania przedsięwzięcia rewitalizacyjnego

Nazwa projektu	
Cel ogólny realizacji projektu	
Krótki opis działań	
Realizator (wydział/referat/inne)	
Miejsce realizacji (adres)	
Monitorowane wskaźniki	
Wydatkowane środki finansowe	
Zaawansowanie realizacji/przygotowania do realizacji	
Planowana data zakończenia (oddania do użytku/realizacji) projektu	
Data sporządzenia karty	

Źródło: opracowanie własne

W uzasadnionych przypadkach można modyfikować przedstawiony wzór jeśli np. realizowane zadanie jest bardziej skomplikowane. Wypełnione karty muszą zostać przekazane do Urzędu Gminy i Miasta Ozimek, gdyż na ich podstawie zostanie sporządzony raport z realizacji projektów GPR. Następnie ukończony do 31 grudnia danego roku raport, musi zostać przekazany Komitetowi Rewitalizacji jako źródło wiedzy o bieżących postępach w realizacji GPR.

12.3 Aktualizacja GPR

Aktualizacja programu jest możliwa w przypadku pojawienia się problemów podczas realizacji zadań i niskiej efektywności w realizacji przedsięwzięć na etapie monitoringu. W celu wprowadzenia zmian lub korekt w przedsięwzięciach rewitalizacyjnych należy przedstawić w dokumencie odpowiednie uzasadnienie np. nieosiągnięcie zakładanych wskaźników. Co najmniej raz na 3 lata Burmistrz Ozimka dokonuje oceny aktualności i stopnia realizacji Gminnego Programu Rewitalizacji dla Gminy Ozimek na lata 2024-2030. Następnie ocena ta musi zostać zaopiniowana przez Komitet Rewitalizacji oraz ogłoszona w Biuletynie Informacji Publicznej. Jeżeli GPR wymaga faktycznej zmiany, Burmistrz Ozimka składa stosowny wniosek wraz z załącznikami (sporządzoną ocenę aktualności i stopnia realizacji) do Rady Miejskiej. W wyniku przeprowadzonej oceny stopnia realizacji GPR i stwierdzenia nieosiągnięcia zakładanych celów rewitalizacji, Rada Miejska może uchylić uchwałę w sprawie przyjęcia Gminnego Programu Rewitalizacji w całości albo w części, z własnej inicjatywy albo na wniosek Burmistrza. Dodatkowo w przypadku stwierdzenia, w wyniku przeprowadzonej oceny stopnia realizacji GPR osiągnięcia celów rewitalizacji w nim zawartych Rada Miejska może zdecydować o uchyleniu uchwały w sprawie przyjęcia Gminnego Programu Rewitalizacji. Aktualizacja GPR musi obejmować uzasadnienie, opis oraz wpływ przeprowadzonych zmian. Korekta powinna nastąpić w takim trybie, w jakim został uchwalony program. Oznacza to, że jeśli wprowadzone zmiany dotyczą np. ustanowienia Specjalnej Strefy Rewitalizacji – obowiązkowe są konsultacje, uzyskanie opinii, przeprowadzenie procedury strategicznej oceny oddziaływania na środowisko.

12.4 Harmonogram realizacji

Poniżej przedstawiono harmonogram realizacji Gminnego Programu Rewitalizacji dla Gminy Ozimek na lata 2024-2030. Ramy czasowe poszczególnych działań rewitalizacyjnych zostały zawarte w opisie podstawowych przedsięwzięć rewitalizacyjnych.

Tabela 16 Harmonogram rewitalizacji

Wyszczególnienie	Okres realizacji
Uchwalenie Gminnego Programu Rewitalizacji dla Gminy Ozimek na lata 2024-2030	2023 r.
Powołanie i rozpoczęcie prac przez Komitet Rewitalizacyjny	2023 r. (w ciągu 3 miesięcy od uchwalenia GPR)
Wprowadzenie zaplanowanych inwestycji do Wieloletniej Prognozy Finansowej Gminy Ozimek	Niezwłocznie po uchwaleniu GPR
Posiedzenia Komitetu Rewitalizacyjnego	Od 2023 r. do 2030 r. (przynajmniej jedno posiedzenie w ciągu roku)
Realizacja przedsięwzięć zaplanowanych w ramach GPR	Od 2023 r. do 2030 r.
Monitoring	Od 2023 r. do 2030 r. (realizowany systematycznie w okresach rocznych)
Ewaluacja okresowa	Od 2023 r. do 2030 r. (realizowana w okresach trzyletnich)

Komunikacja społeczna GPR

Od 2023 r. do 2030 r.

Źródło: opracowanie własne

12.5 Koszty zarządzania

Nie przewiduje się konieczności ponoszenia dodatkowych kosztów zarządzania związanych z realizacją Gminnego Programu Rewitalizacji dla Gminy Ozimek na lata 2024-2030. System wdrażania i upowszechniania działań na rzecz rewitalizacji gminy został zaprojektowany w ramach funkcjonujących struktur organizacyjnych. Komitet Rewitalizacji bierze udział w procesie zarządzania GPR, ale jego praca ma charakter społeczny i doradczy. Natomiast obsługę lokalowo-administracyjną GPR zapewnia Urząd Gminy i Miasta w Ozimku.

13. Upowszechnienie dokumentu i proces partycypacji społecznej

13.1 Upowszechnienie opracowania GPR

Zgodnie z przepisami ustawy podczas opracowywania Gminnego Programu Rewitalizacji dla Gminy Ozimek na lata 2024-2030 przeprowadzono wszystkie wymagane formy partycypacji społecznej oraz zaproponowano dodatkowe działania.

1	<p>Konsultacje projektu uchwały Rady Miejskiej w sprawie wyznaczenia obszaru zdegradowanego i obszaru rewitalizacji Gminy Ozimek.</p> <p>Konsultacje społeczne zostały ogłoszone Zarządzeniem Burmistrza Ozimka na podstawie art. 6 i art. 11 ust. 3 ustawy z dnia 9 października 2015 r. o rewitalizacji (tekst jednolity: Dz. U. z 2021 r. poz. 485, z 2023r. poz. 28) oraz uchwały Nr XXXIV/292/21 Rady Miejskiej w Ozimku z dnia 26 kwietnia 2021r. w sprawie określenia zasad i trybu przeprowadzania konsultacji społecznych z mieszkańcami Gminy Ozimek (Dz. Urz. Woj. Op. Z dn. 29.04.2021r. poz. 1180). Przedmiotem konsultacji społecznych był projekt uchwały w sprawie wyznaczenia obszaru zdegradowanego i obszaru rewitalizacji Gminy Ozimek (Uchwała nr LVI/520/23 Rady Miejskiej w Ozimku. z dnia 30 stycznia 2023r. w sprawie wyznaczenia obszaru zdegradowanego i obszaru rewitalizacji Gminy Ozimek). Konsultacje społeczne przeprowadzono w terminie od dnia 01.12.2022r. do dnia 13.01.2023 r. Informacja o konsultacjach społecznych rozpowszechniana była poprzez: stronę internetową gminy, Biuletynie Informacji Publicznej oraz w siedzibie Urzędu.</p> <p>Konsultacje były przeprowadzone w następujących formach:</p> <ol style="list-style-type: none"> a) zbierania uwag w postaci papierowej lub elektronicznej poprzez wypełnienie formularza dostępnego w Punkcie Informacji Urzędu Gminy i Miasta w Ozimku (parter) oraz zamieszczonego na stronie internetowej gminy ozimek.pl i www.bip.ozimek.pl oraz w wersji on-line: https://ankieta.deltapartner.org.pl/ozimek_formularz_uwag_or_i_oz, b) zbierania uwag podczas spotkania otwartego dla interesariuszy procesu rewitalizacji – w dniu 15 grudnia 2022r. o godz. 16.00 w Sali nr 20 Urzędu Gminy i Miasta w Ozimku (w spotkaniu wzięło udział łącznie 14 osób), c) dodatkowo interesariusze mogli wypełnić elektroniczny formularz ankiety dostępnej na stronie internetowej: https://ankieta.deltapartner.org.pl/ozimek_ankieta_gpr. <p>W ramach prowadzonej ankiety na temat zaproponowanego obszaru rewitalizacji na terenie Gminy Ozimek wpłynęło 97 formularzy z opiniami i propozycjami rozwoju ww. obszaru.</p>
---	----------------------------------------------------------------------------------------------------------------------------------------------------------------------------------------------------------------------------------------------------------------------------------------------------------------------------------------------------------------------------------------------------------------------------------------------------------------------------------------------------------------------------------------------------------------------------------------------------------------------------------------------------------------------------------------------------------------------------------------------------------------------------------------------------------------------------------------------------------------------------------------------------------------------------------------------------------------------------------------------------------------------------------------------------------------------------------------------------------------------------------------------------------------------------------------------------------------------------------------------------------------------------------------------------------------------------------------------------------------------------------------------------------------------------------------------------------------------------------------------------------------------------------------------------------------------------------------------------------------------------------------------------------------------------------------------------------------------------------------------------------------------------------------------------------------------------------------------------------------------------------------------------------------------------------------------------------------------------------------------------------------------------------------------------------------------------------------------------------------------------------------------------------------------------------------------------------------------------------------------------------------------------------------------------------------------------------------------------------------------------------------------------------------------------------------------

	Wnioski w nich zawarte znalazły odzwierciedlenie w diagnozie pogłębionej obszaru rewitalizacji.
2	Przystąpienie do opracowywania GPR Podjęcie Uchwały Nr LVII/529/23 Rady Miejskiej w Ozimku z dnia 27 lutego 2023r. sprawie przystąpienia do opracowania Gminnego Programu Rewitalizacji dla Gminy Ozimek na lata 2024-2030
3	Nabór przedsięwzięć rewitalizacyjnych Propozycje przedsięwzięć lub projektów do realizacji w GPR można było zgłosić w terminie od 8.03.2023 do 29.03.2023 na dwa sposoby - poprzez wypełnienie formularza przedsięwzięcia rewitalizacyjnego: <ul style="list-style-type: none">• w formie papierowej poprzez wypełnienie formularza zgłoszeniowego dostępnego w siedzibie Urzędu Gminy Ozimek lub przesyłając go listem na adres: Ozimek,• drogą elektroniczną, wypełniając formularz na przygotowanej w tym celu stronie internetowej: https://ankieta.deltapartner.org.pl/ozimek_nabor_projektow• lub przesyłając go w wersji edytowalnej na adres e-mail Urzędu Gminy. Celem naboru było określenie katalogu konkretnych działań i zadań, które powinny zostać zrealizowane na wyznaczonym obszarze rewitalizacji. Zgłoszonych zostało 26 propozycji przedsięwzięć rewitalizacyjnych GPR, ale w ostatecznym zestawieniu znalazło się 11 propozycji wypracowanych metodą partycypacyjną (lista podstawowych przedsięwzięć) i 13 na liście pozostałych (uzupełniających) przedsięwzięć.
4	Konsultacje społeczne projektu Gminnego Programu Rewitalizacji Gminy Ozimek na lata 2024-2030 Wszystkie zastosowane formy partycypacyjnego sposobu wypracowania dokumentu posłużyły: <ul style="list-style-type: none">• inicjowaniu działań służących rozwijaniu dialogu między interesariuszami oraz ich integracji wokół rewitalizacji,• wspieraniu inicjatyw zmierzających do zwiększania udziału interesariuszy w przygotowaniu gminnego programu rewitalizacji,• zapewnieniu w czasie przygotowania i oceny rewitalizacji możliwości wypowiedzenia się przez mieszkańców,• zapewnieniu udziału interesariuszy w przygotowaniu dokumentów dotyczących rewitalizacji.

5	Przyjęcie Gminnego Programu Rewitalizacji Gminy Ozimek na lata 2024-2030
	Po przeprowadzeniu konsultacji społecznych oraz procesu opiniowania, odniesieniu się do zgłaszanych uwag, dokument w ostatecznej formie zostanie poddany pod głosowanie na sesji Rady Miejskiej w Ozimku.
6	Procedura opiniowania przez Instytucję Zarządzającą
	W związku z planowaniem ubiegania się o środki programu regionalnego FEO 2021-2027 Gminny Program Rewitalizacji Gminy Ozimek na lata 2024-2030 zostanie przekazany do Instytucji Zarządzającej program w celu wpisania go na wykaz programów rewitalizacji województwa opolskiego, zgodnie z przewidzianą procedurą ¹⁰ .

13.2 Upowszechnienie wdrażania GPR

Zgodnie z art. 3 ust. 1 Ustawy o rewitalizacji z dnia 9 października 2015 r. społeczność lokalna miała swój udział w opracowaniu Gminnego Programu Rewitalizacji Gminy Ozimek na lata 2024-2030. W celu dotarcia do jak najszerszej grupy interesariuszy oraz beneficjentów, proces partycypacji społeczności lokalnej odbywać się będzie w sposób:

- a) pośredni – poprzez informowanie z wykorzystaniem strony internetowej gminy, publikacje promocyjne i informacyjne oraz lokalną prasę;
- b) bezpośredni – podczas spotkań z mieszkańcami, przedstawicielami lokalnych środowisk oraz z organizacjami pozarządowymi (dopuszczalna formuła zdalna).

Interesariuszami procesu rewitalizacji są przede wszystkim mieszkańcy Gminy Ozimek, a zwłaszcza mieszkańcy obszaru jego rewitalizacji. Szczególnie grupy społeczne, takie jak: młodzież, seniorzy, osoby z niepełnosprawnościami itp. Również lokalni przedsiębiorcy, spółdzielnie, wspólnoty mieszkańców, organizacje pozarządowe i grupy nieformalne mogą być interesariuszami – co zostało wyjaśnione w pierwszych rozdziałach dokumentu.

Do rozpowszechniania informacji o Gminnym Programie Rewitalizacji służą następujące działania:

- umieszczenie na stronie internetowej Urzędu Gminy i Miasta Ozimek opracowanego Gminnego Programu Rewitalizacji,
- informowanie za pośrednictwem strony internetowej Urzędu Gminy i Miasta o nowo realizowanych zadaniach w ramach GPR,
- publikowanie informacji w mediach społecznościowych,
- publikowanie raportów z monitoringu i oceny aktualności GPR.

¹⁰ Załącznik nr 1 do uchwały nr 9371/2023 Zarządu Województwa Opolskiego z dnia 24 kwietnia 2023 r. Procedura Instytucji Zarządzającej FEO 2021-2027 dotycząca opiniowania Gminnych Programów Rewitalizacji w województwie opolskim

Realizacja upowszechniania wdrażania GPR będzie wykorzystywać współpracę międzysektorową (sektor publiczny, sektor prywatny, organizacje pozarządowe) poprzez:

- powołanie Komitetu Rewitalizacji składającego się z przedstawicieli różnych grup interesariuszy rewitalizacji (w terminie do 3 miesięcy od uchwalenia Gminnego Programu Rewitalizacji). Komitet stanowić będzie forum współpracy i dialogu interesariuszy z organami gminy w sprawach dotyczących prowadzenia i oceny rewitalizacji. Będzie on również pełnił funkcję doradczą Burmistrza Ozimka,
- przygotowywanie informacji bieżących z przebiegu wdrażania Gminnego Programu Rewitalizacji,
- opracowanie, co najmniej raz na 3 lata, ankiety internetowej skierowanej do mieszkańców i innych interesariuszy dotyczącej oceny Gminnego Programu Rewitalizacji, prowadzonego procesu rewitalizacji oraz możliwości zgłaszania nowych potrzeb rewitalizacyjnych, wynikających ze zmieniającej się sytuacji społeczno-gospodarczej,
- organizację co najmniej jednego w roku spotkania informacyjnego (dopuszczalna formuła zdalna) lub współdział w spotkaniach, gremiach, posiedzeniach, w trakcie których mieszkańcy oraz przedstawiciele instytucji lokalnych będą mogli uzyskać informacje na temat aktualnego zaawansowania prac nad wdrożeniem procesu rewitalizacji oraz zgłosić uwagi dotyczące prowadzonych prac.

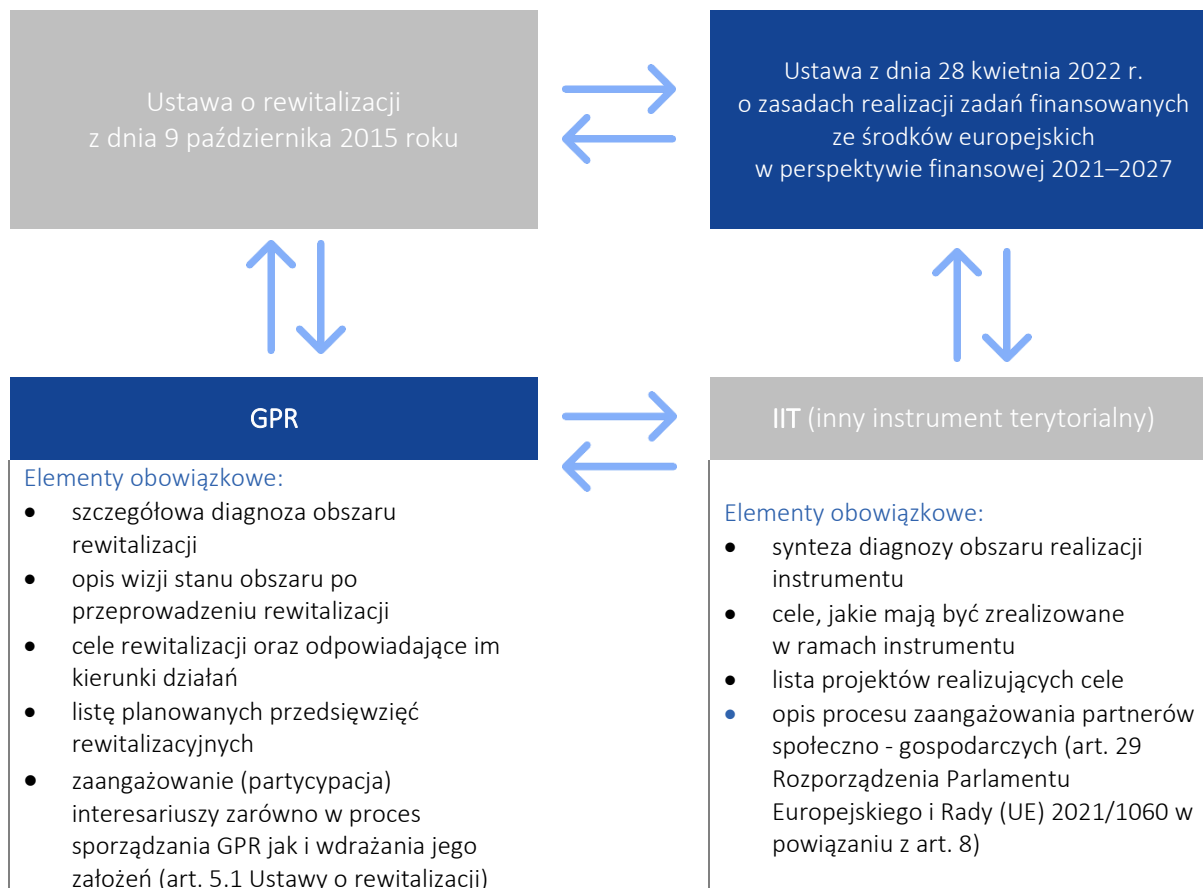
Proponowane powyżej działania mają na celu wspieranie rozwoju współpracy międzysektorowej oraz aktywizację społeczną mieszkańców. W realizację GPR włączeni będą wszyscy partnerzy, o których mowa w art. 8 ust. 1 rozporządzenia ogólnego. Dzięki temu przedstawiciele tych podmiotów dostaną możliwość udziału w Komitecie Rewitalizacji. W wyniku czego będzie stanowił on forum dialogu interesariuszy z organami Gminy Ozimek oraz platformą współpracy do przygotowania, prowadzenia i oceny rewitalizacji. Komitet pełni rolę opiniodawczą i doradczą dla Burmistrza Ozimka.

14. GPR jako strategia IIT

Ustawa z dnia 28 kwietnia 2022 roku o zasadach realizacji zadań finansowanych ze środków europejskich w perspektywie finansowej 2021–2027 daje możliwości pełnienia przez GPR funkcji strategii IIT (Inny Instrument Terytorialny) w zakresie zaplanowanych dla GPR działań finansowanych ze środków polityki spójności¹¹. Poniżej przedstawiono schemat powiązań pomiędzy GPR, a strategią IIT jako szczególnym narzędziem umożliwiającym pozyskiwanie środków z Funduszy Europejskich.

¹¹ Por. <https://www.gov.pl/web/fundusze-regiony/zasady-realizacji-instrumentow-terytorialnych-w-polsce-w-perspektywie-finansowej-ue-na-lata-2021-2027>.

Rysunek 4 Schemat powiązań GPR z IIT



Źródło: opracowanie własne na podstawie ustawy o rewitalizacji oraz Zasad realizacji instrumentów terytorialnych w Polsce

Według regulacji wykonawczych Ministerstwa Funduszy i Polityki Regionalnej, Gminny Program Rewitalizacji Gminy Ozimek na lata 2022-2030 stanowi strategię IIT, ponieważ w dokumencie GPR uwzględnione zostały obowiązkowe elementy strategii IIT.

Tabela 17 Elementy obowiązkowe strategii IIT w odniesieniu do poszczególnych rozdziałów GPR

Rozdział GPR	Element obowiązkowy strategii IIT
Synteza diagnozy Diagnoza szczegółowa	synteza diagnozy obszaru realizacji IIT wraz z analizą problemów, potrzeb i potencjałów rozwojowych, w tym wzajemnych powiązań gospodarczych, społecznych i środowiskowych;
Przedsięwzięcia rewitalizacyjne	lista projektów realizujących cele, o których mowa w pkt 2, wraz z informacją na temat sposobu ich wskazania oraz powiązania z innymi projektami;
Cele rewitalizacji	cele, jakie mają być zrealizowane w ramach IIT, ze wskazaniem wykorzystanego podejścia zintegrowanego, oczekiwanych wskaźników rezultatu i produktu powiązanych z realizacją właściwego programu;
System monitoringu i ewaluacji	opis procesu zaangażowania partnerów społeczno-gospodarczych oraz właściwe podmioty reprezentujące społeczeństwo obywatelskie, podmioty działające na rzecz ochrony środowiska oraz podmioty odpowiedzialne za promowanie włączenia społecznego, praw podstawowych, praw osób niepełnosprawnych, równości płci i niedyskryminacji w pracach nad przygotowaniem i wdrażaniem strategii IIT

Źródło: opracowanie własne

Przepisy ustawy o rewitalizacji dotyczące uspołecznienia procesu tworzenia i wdrażania gminnego programu rewitalizacji nawiązują do obowiązkowego elementu Strategii IIT - jakim jest opis procesu zaangażowania partnerów społeczno-gospodarczych (...). Ustawa o rewitalizacji wskazuje obligatoryjne formy zaangażowania społeczności lokalnej w proces tworzenia i wdrażania GPR, określa katalog interesariuszy rewitalizacji oraz katalog podmiotów uprawnionych do tworzenia komitetu rewitalizacji i udziału w procesie opiniowania GPR (w szczególności art. 5.1 – partycypacja społeczna; 6.1 – konsultacje społeczne; 7.1 – komitet rewitalizacji w powiązaniu z artykułem 2.2 – interesariusze rewitalizacji i artykułem 17.1 – proces opiniowania).

W zakresie procesu zaangażowania partnerów społeczno-gospodarczych oprócz standardowych technik partycypacyjnych (konsultacji społecznych, spotkań warsztatowych, zbierania uwag w postaci papierowej, ustnej i elektronicznej) przeprowadzono również procedurę opiniowania Gminnego Programu Rewitalizacji dla Gminy Ozimek na lata 2024-2030. Zgodnie z zapisami ustawy o rewitalizacji (Dz. U. 2021 poz. 485) projekt dokumentu skierowano do następujących podmiotów:

- zarządu właściwego powiatu – w zakresie zgodności ze strategią rozwoju powiatu,
- zarządu właściwego województwa – w zakresie zgodności z planem zagospodarowania przestrzennego województwa i strategią rozwoju województwa,
- właściwego wojewody – w zakresie zgodności z zadaniami rządowymi służącymi realizacji celu publicznego określonego w art. 6 ustawy z dnia 21 sierpnia 1997 r. o gospodarce nieruchomościami,
- właściwych organów wojskowych, ochrony granic oraz bezpieczeństwa państwa – w zakresie wymagań bezpieczeństwa i obronności,
- właściwego komendanta powiatowego (miejskiego) Państwowej Straży Pożarnej – w zakresie ochrony przeciwpożarowej,
- właściwego państwowego wojewódzkiego inspektora sanitarnego,
- właściwej gminnej komisji urbanistyczno-architektonicznej,
- operatorów sieci uzbrojenia terenu, w tym zarządców dróg oraz linii i terenów kolejowych,
- Komitetu Rewitalizacji,
- Krajowego Zasobu Nieruchomości, o którym mowa w ustawie z dnia 20 lipca 2017 r. o Krajowym Zasobie Nieruchomości (Dz. U. z 2020 r. poz. 1100 i 2127 oraz z 2021 r. poz. 11 i 223) – w zakresie sposobu zagospodarowania oraz przedsięwzięć związanych z nieruchomościami wchodzącymi w skład Zasobu Nieruchomości.

Dodatkowo na podstawie art. 29 Rozporządzenia Parlamentu Europejskiego i Rady (UE) 2021/1060 z dnia 24 czerwca 2021 r. ustanawiającego wspólne przepisy dotyczące Europejskiego Funduszu Rozwoju Regionalnego, Europejskiego Funduszu Społecznego Plus, Funduszu Spójności, Funduszu na

rzecz Sprawiedliwej Transformacji i Europejskiego Funduszu Morskiego, Rybackiego i Akwakultury, a także przepisy finansowe na potrzeby tych funduszy oraz na potrzeby Funduszu Azylu, Migracji i Integracji, Funduszu Bezpieczeństwa Wewnętrznego i Instrumentu Wsparcia Finansowego na rzecz Zarządzania Granicami i Polityki Wizowej w powiązaniu z art. 8. zapewniono możliwość i włączono w proces przygotowania GPR następujących partnerów: władze lokalne i miejskie oraz instytucje publiczne, partnerów społecznych i gospodarczych, podmioty reprezentujące społeczeństwo obywatelskie.

W dniu 11.08 za pośrednictwem platformy e-puap lub wysyłając za pośrednictwem poczty tradycyjnej i elektronicznej projekt programu przekazano do 36 podmiotów.

Lp.	Podmioty, które winny zaopiniować GPR w każdym przypadku.
1	Zarząd Powiatu Opolskiego
2	Zarząd Województwa Opolskiego
3	Wojewoda Opolski
4	Placówka Straży Granicznej w Opolu
5	Śląski Oddział Straży Granicznej w Raciborzu
6	Centralne Wojskowe Centrum Rekrutacji. Ośrodek Zamiejscowy w Opolu
7	Powiatowe Centrum Zarządzania Kryzysowego w Opolu
8	Opolski Urząd Wojewódzki w Opolu. Wydział Bezpieczeństwa i Zarządzania Kryzysowego
9	Agencja Bezpieczeństwa Wewnętrznego. Delegatura w Opolu
10	Agencja Bezpieczeństwa Wewnętrznego. Delegatura w Katowicach
11	Komenda Miejska Policji w Opolu
12	Komisariat Policji w Ozimku
13	Agencja Wywiadu
14	Komendant Miejskiej Państwowej Straży Pożarnej w Opolu
15	Wojewódzka Stacja Sanitarno-Epidemiologiczna w Opolu
16	Gminna Komisja Urbanistyczno-Architektoniczna
17	Zarząd Dróg Powiatowych w Opolu
18	Zarząd Dróg Wojewódzkich w Opolu
19	Generalna Dyrekcja Dróg Krajowych i Autostrad w Opolu
20	PKP Polskie Linie Kolejowe S.A. Zakład Linii Kolejowych w Opolu.
21	Polska Spółka Gazownictwa sp. z o.o. Oddział Zakład Gazowniczy w Opolu
22	Przedsiębiorstwo Gospodarki Komunalnej i Mieszkaniowej sp. z o.o.
23	Tauron Dystrybucja S.A.
24	Energetyka Ciepła Opolszczyzny S.A.
25	Orange Polska S.A.
26	Netia S.A.
27	Grupa Multiplay
28	Posterunek Energetyczny Ozimek
29	Operator Gazociągów Przesyłowych GAZ-SYSTEM sp. z o.o.
30	Krajowy Zasób Nieruchomości

Lp.	Podmioty, które winny zaopiniować projekt GPR, w związku ze specyfiką obszaru
31	Regionalna Dyrekcja Ochrony Środowiska w Opolu
32	Wojewódzki Urząd Ochrony Zabytków w Opolu
33	Państwowe Gospodarstwo Wodne Wody Polskie Regionalny Zarząd Gospodarki Wodnej w Gliwicach
34	Państwowe Gospodarstwo Leśne Lasy Państwowe. Nadleśnictwo Opole.
35	Państwowe Gospodarstwo Leśne Lasy Państwowe. Nadleśnictwo Katowice.
36	Starosta Opolski. Organ administracji geologicznej

Wskazane podmioty miały 14 dni na wyrażenie swojej opinii z uwzględnieniem zasady milczącej zgody. Raport z procesu opiniowania zostanie opublikowany na internetowej stronie gminy oraz w biuletynie informacji publicznej.

15. Strategiczna Ocena Oddziaływania na Środowisko

Podstawę prawną dla przeprowadzenia strategicznej oceny oddziaływania na środowisko stanowią:

- Dyrektywa nr 2001/42/WE Parlamentu Europejskiego i Rady z dnia 27 czerwca 2001 r. w sprawie oceny wpływu niektórych planów i programów na środowisko (Dz. Urz. WE L 197 z 21.7.2001, str. 30-37),
- Ustawa z dnia 3 października 2008 r. o udostępnianiu informacji o środowisku i jego ochronie, udziale społeczeństwa w ochronie środowiska oraz o ocenach oddziaływania na środowisko (Dz. U. z 2016 r., poz. 353.),
- Ustawa z dnia 16 kwietnia 2004 r. o ochronie przyrody (Dz. U. z 2009 r. Nr 151, poz. 1220, z późn. zm.) ustawa ta dodatkowo uszczegóławia przepisy odnośnie obszarów podlegających ochronie, w szczególności obszarów Natura 2000.

Burmistrz Ozimka w dniu 26.07.2023 r. wystąpił z pismem do Regionalnego Dyrektora Ochrony Środowiska w Opolu oraz do Opolskiego Państwowego Wojewódzkiego Inspektora Sanitarnego w celu uzyskania decyzji w zakresie uczestnictwa w procedurze Strategicznej Oceny Oddziaływania na Środowisko oraz uzyskania stosownych opinii i uzgodnień dla projektu dokumentu. W odpowiedzi z dnia 03.08.2023 r. (syg. WOOŚ.411.4.13.2023.MO) Regionalny Dyrektor Ochrony Środowiska w Opolu stwierdził brak przesłanek do przeprowadzenia strategicznej oceny oddziaływania na środowisko. Pismem z dnia 16.08.2023 r. (syg. NZ.9022.1.149.2023.JG) Opolski Państwowy Wojewódzki Inspektor Sanitarny zaopiniował bez uwag projekt dokumentu i potwierdził brak konieczności przeprowadzenia strategicznej oceny oddziaływania na środowisko dla planowanego projektu Gminnego Programu Rewitalizacji Gminy Ozimek na lata 2024-2030.

16. Określenie niezbędnych zmian w uchwałach

Zgodnie z wymogami ustawowymi¹² w GPR obowiązkowe jest określenie niezbędnych zmian w uchwałach, o których mowa w art. 21 ust. 1 ustawy z dnia 21 czerwca 2001 r. o ochronie praw lokatorów, mieszkaniowym zasobie gminy i o zmianie Kodeksu cywilnego (Dz. U. z 2020 r. poz. 611 oraz z 2021 r. poz. 11) oraz niezbędnych zmian w uchwale, o której mowa w art. 7 ust. 3.

Wybrane działania rewitalizacyjne nie dotyczą miejskich zasobów mieszkaniowych i nie ingerują w zapisy Wieloletniego Programu Gospodarowania Mieszkaniowym Zasobem Gminy Ozimek na lata 2019-2024 (Uchwała nr XII/75/19 Rady Miejskiej w Ozimku z dnia 30 września 2019 r.).

Art. 7 ust. 3 ustawy o rewitalizacji wskazuje, że: „Zasady, o których mowa w ust. 2, określa, w drodze uchwały, rada gminy przed uchwaleniem gminnego programu rewitalizacji. Podjęcie uchwały jest poprzedzone konsultacjami społecznymi. Uchwała nie stanowi aktu prawa miejscowego.” Aktualnie uchwała w sprawie określenia zasad wyznaczania składu oraz zasad działania Komitetu Rewitalizacji¹³ nie została podjęta. Zatem realizacja Gminnego Programu Rewitalizacji dla Gminy Ozimek na lata 2024-2030 nie wywołuje konieczności zmian w uchwałach Rady Miejskiej w Ozimku.

17. Zmiany w zakresie planowania i zagospodarowania przestrzennego

17.1 Specjalna Strefa Rewitalizacji

Nie przewiduje się wyznaczenia specjalnej strefy rewitalizacji w ramach prowadzonych działań rewitalizacyjnych na podstawie Gminnego Programu Rewitalizacji dla Gminy Ozimek na lata 2024-2030.

17.2 Zmiany w dokumentach planowania i zagospodarowania przestrzennego

Realizacja GPR nie wywołuje konieczności wprowadzenia zmian w Studium Uwarunkowań i Kierunków Zagospodarowania Przestrzennego Gminy Ozimek (Załącznik nr 1 do Uchwały Nr XLII/382/22 Rady Miejskiej w Ozimku z dnia 31 stycznia 2022 r.) ani zmian lub aktualizacji w Miejskowych Planach Zagospodarowania Przestrzennego.

¹² Art. 15. ust. 1 pkt. 10 i 11 ustawy o rewitalizacji

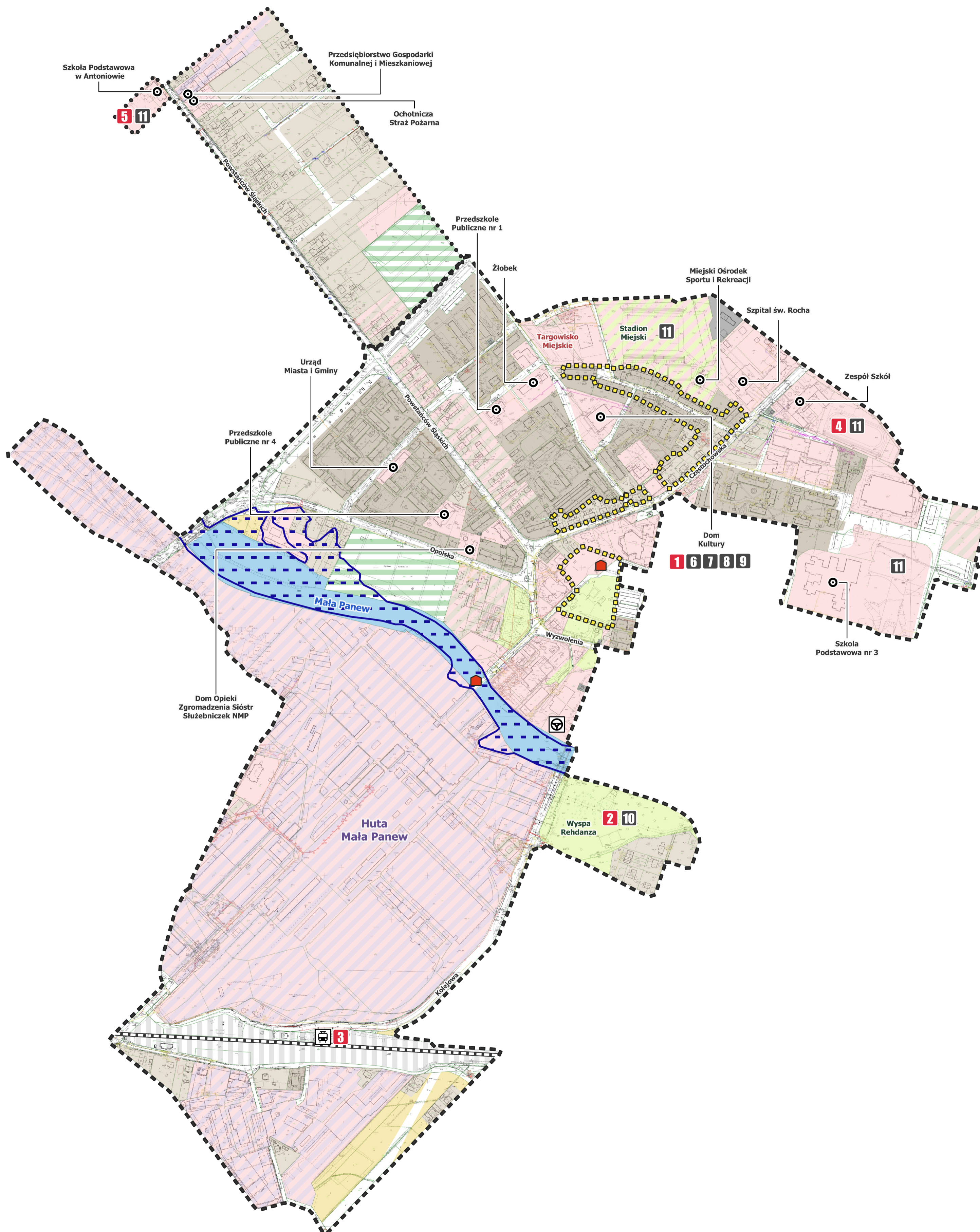
¹³ Stan na 10.10.2023 r.

Spis tabel, wykresów i grafik

Tabela 1 Charakterystyka obszarów porównawczych.....	18
Tabela 2 Kryteria delimitacji	18
Tabela 3 Podsumowanie analizy obszarów - sfera społeczna – wartości wskaźników.....	24
Tabela 4 Podsumowanie analizy obszarów - sfera społeczna – wartości zestandaryzowane.....	25
Tabela 5 Podsumowanie analizy obszarów – pozostałe sfery (część A).....	26
Tabela 6 Podsumowanie analizy obszarów – pozostałe sfery (część B)	27
Tabela 7 Zestawienie wskaźników obligatoryjnych	30
Tabela 8 Obszar rewitalizacji – powierzchnia i ludność.....	31
Tabela 9 czytelnicy bibliotek publicznych na 1000 mieszkańców	37
Tabela 10 Ćwiczący w klubach sportowych na 1000 mieszkańców oraz młodzież ćwicząca w klubach sportowych na 1000 osób w wieku do lat 18.	37
Tabela 11 Analiza SWOT – obszar rewitalizacji	50
Tabela 12 Projekty zrealizowane w latach 2014-2020.....	110
Tabela 13 Indykatywne ramy finansowe.....	116
Tabela 14 Wskaźniki monitorowania osiągnięcia celów GPR.....	123
Tabela 15 Wzór karty monitorowania przedsięwzięcia rewitalizacyjnego.....	124
Tabela 16 Harmonogram rewitalizacji.....	125
Tabela 17 Elementy obowiązkowe strategii IIT w odniesieniu do poszczególnych rozdziałów GPR	130
Grafika 1 Poglądowa mapa obszaru rewitalizacji	32
Grafika 2 Schematyczna mapa komunikacyjna obszaru rewitalizacji	41
Grafika 3 Kierunki zagospodarowania przestrzennego obszaru rewitalizacji	44
Grafika 4 Ważniejsze instytucje publiczne obszaru rewitalizacji.....	47
Wykres 1 Ocena wybranych aspektów życia na obszarze rewitalizacji	35
Wykres 2 Ocena zagrożeń występujących na obszarze rewitalizacji	36
Wykres 3 Ocena zagrożeń występujących na obszarze rewitalizacji – stan techniczny budynków	39
Wykres 4 Ocena zagrożeń występujących na obszarze rewitalizacji – zagrożenie hałasem	42
Wykres 5 Ocena aspektów pozaspołecznych obszaru rewitalizacji	49
Zdjęcie 1 Budynek huty Małapanew.....	34
Zdjęcie 2 Żelazny most wiszący.....	39
Zdjęcie 3 Oś widokowa miasta (widok w kierunku północnym).....	43
Zdjęcie 4 Plac przed Domem Kultury w Ozimku	46
Zdjęcie 5 Plac kościelny Al. Schinkla/ul. Częstochowska 8.....	46
Zdjęcie 6 Dworzec PKP w południowej części obszaru rewitalizacji	48
Rysunek 1 Syntetyczny wskaźnik degradacji w zakresie sfery społecznej.....	23
Rysunek 2 Struktura organizacyjna ds. rewitalizacji w Gminie Ozimek	121
Rysunek 3 Schemat powołania komitetu rewitalizacji.....	122
Rysunek 4 Schemat powiązań GPR z IIT	130

PODSTAWOWE KIERUNKI ZMIAN FUNKCJONALNO-PRZESTRZENNICH OBSZARU REWITALIZACJI GMINY OZIMEK

0 100 200 m
skala: 1:5000



- instytucje
- obiekty wpisane do rejestru zabytków (strefa A ścisłej ochrony konserwatorskiej)
- dworzec autobusowy
- dworzec kolejowy
- linia kolejowa
- granica podobszaru rewitalizacji Antoniów
- granica podobszaru rewitalizacji Ozimek
- strefa B pośredniej ochrony konserwatorskiej
- obszar szczególnego zagrożenia powodzią, gdzie prawdopodobieństwo wystąpienia powodzi jest średnie i wynosi 1%

Podstawowe przedsięwzięcia rewitalizacyjne:

- 1** Rewitalizacja pierwszego piętra i części parteru Domu Kultury w Ozimku
- 2** Rewitalizacja wyspy Rehdanza
- 3** Rewitalizacja budynku dworca PKP
- 4** Rewitalizacja boiska sportowego przy PSP Nr 1 w Ozimku
- 5** Budowa boiska wielofunkcyjnego przy Szkole Podstawowej w Antoniowie
- 6** Wygrać ze stresem
- 7** Biblioteczny Zakątek Małych Skrzątów
- 8** Strefa e-usług bibliotecznych dla mieszkańców Ozimka
- 9** Rozwijam się w każdym wieku
- 10** Cztery pory roku na wyspie Rehdanza
- 11** Organizacja zajęć z zakresu sportu masowego dla dzieci i dorosłych na terenach objętych obszarem rewitalizacji

Docelowa struktura funkcjonalno-przestrzenna wg miejscowych planów zagospodarowania przestrzennego:

kierunki zagospodarowania

- Tereny zabudowy mieszkaniowej jednorodzinnej
- Tereny zabudowy mieszkaniowej wielorodzinnej
- Tereny usług
- Tereny zabudowy mieszkaniowej i usług
- Tereny usług lub produkcji
- Tereny sportu, turystyki i rekreacji
- Tereny zieleni parkowej
- Tereny ogrodów działkowych
- Tereny rolnicze
- Tereny wód powierzchniowych
- Tereny linii kolejowej
- Tereny obiektów i urządzeń infrastruktury technicznej

DOCUMENT
CREATED
WITH



PDF
COMBINER

PDF Combiner is a free application that you can use to combine multiple PDF documents into one.

Three simple steps are needed to merge several PDF documents. First, we must add files to the program. This can be done using the Add files button or by dragging files to the list via the Drag and Drop mechanism. Then you need to adjust the order of files if list order is not suitable. The last step is joining files. To do this, click button Combine PDFs.

Main features:

secure PDF merging - everything is done on your computer and documents are not sent anywhere

simplicity - you need to follow three steps to merge documents

possibility to rearrange document - change the order of merged documents and page selection

reliability - application is not modifying a content of merged documents.

Visit the homepage to download the application:

www.jankowskimichal.pl/pdf-combiner

To remove this page from your document, please donate a project.